

_____._____.20_____

LIITE 1osa7:**Kalajoen kaupungin koulukuljetukset:****Yhdellä M2/M3-luokan ajoneuvolla ajettavat reitit,
sekä liikennöintiajat, autovaatimukset ja hinnat**

Tässä liitteessä kuvataan *Liikennöitsijän* päiväkohtaiset reitit, liikennöintiajat ja hinnat. Lisäksi liitteessä on kirjattuna reittien autovaatimukset.

Tarjousvaiheessa tarjoajia tiedotetaan: Tämän reittiliitteen reitit päivitetään tarvittaessa sopimusehtojen mukaisesti.

Sisällys

Kalajoen kaupungin koulukuljetukset: Yhdellä M2/M3-luokan ajoneuvolla ajettavat reitit, sekä liikennöintiajat, autovaatimukset ja hinnat	1
I. REITIT	3
1.1. AUTO 7:N VIIKKO-OHJELMA	3
1.1.1. Auto 7: Aamureitti AP7mape1 kaikkina koulupäivänä klo 7:25 – 9:10 Rautio – Kaalikoski – Kurikkala – Pahkala – Ainali – Raumankarin yhtenäiskoulu	4
1.1.2. Auto 7: Iltapäiväreitti IP7ma1, maanantaisin: klo 12:50 – 13:30 Merenojan yhtenäiskoulu – Sahantie – Tapiontupa – Rahja Siirtymä Raumankarin yhtenäiskoululle	5
1.1.3. Auto 7: Iltapäiväreitti IP7ma2, maanantaisin: klo 13:30 – 14:35 Raumankarin yhtenäiskoulu – Ainali – Pahkala – Torvenkylä Siirtymä Merenojan yhtenäiskoululle....	6
1.1.4. Auto 7: Iltapäiväreitti IP7ma3, maanantaisin: klo 14:25 – 15:10 – 15:30 Raumankarin yhtenäiskoulu – Ainali – Pahkala – Kurikkala Siirtymä Raumankarin yhtenäiskoululle.....	7
1.1.5. Auto 7: Iltapäiväreitti IP7ma4, maanantaisin: klo 15:25 – 16:15 Raumankarin yhtenäiskoulu – Pönttiö – Pahkala/Parkas – Kaalikoski – Kurikkala – Torvenkylä . Himankakylä.....	8
1.1.6. Auto 7: Iltapäiväreitti IP7ti1, tiistaisin: klo 12:50 – 13:45 Merenojan yhtenäiskoulu – Vuorenkallio – Sahantie – Hiekkasärkät – Rahja Siirtymä Raumankarin yhtenäiskoululle.....	9
1.1.7. Auto 7: Iltapäiväreitti IP7ti2, tiistaisin: klo 13:45 – 14:35 Raumankarin yhtenäiskoulu – Ainali – Pahkala – Torvenkylä – Maitomäki	11
1.1.8. Auto 7: Iltapäiväreitti IP7ti3, tiistaisin: klo 15:15 – 15:40 – 16:45 Raumankarin yhtenäiskoulu – Hillilä – Puusaari – Pahkala – Kaalikoski – Kurikkala.....	12
1.1.9. Auto 7: Iltapäiväreitti IP7ke1, keskiviikkoisin: klo 12:50 – 13:20 – 13:35 Merenojan yhtenäiskoulu – Vuorenkallio – Sahantie – Hiekkasärkät – Rahja Siirtymä Raumankarin yhtenäiskoululle	13
1.1.10. Auto 7: Iltapäiväreitti IP7ke2, keskiviikkoisin: klo 13:35 – 14:25 Raumankarin yhtenäiskoulu – Ainali – Pahkala – Kurikkala.....	14

1.1.11. Auto 7: Iltapäiväreitti IP7ke3, keskiviikkoisin: klo 15:15 – 16:05 Raumankarin yhtenäiskoulu – Pönttiö – Kaalikoski – Pahkala – Kurikkala – Torvenkylä – Himankakylä.....	15
1.1.12. Auto 7: Iltapäiväreitti IP7to1, torstaisin: klo 12:50 – 13:20 – 13:35 Merenojan yhtenäiskoulu – Sahantie – Hiekkasärkät – Rahja Siirtymä Raumankarin yhtenäiskoululle.....	16
1.1.13. Auto 7: Iltapäiväreitti IP7to2, torstaisin: klo 13:35 – 14:40 Raumankarin yhtenäiskoulu – Ainali – Pahkala – Kurikkala Siirtymä Merenojalle.....	17
1.1.14. Auto 7: Iltapäiväreitti IP7to3, torstaisin: klo 14:40 – 15:15 – 15:30 Merenojan yhtenäiskoulu – Vuorenkallio – Sahantie – Hiekkasärkät – Rahja Siirtymä Raumankarin yhtenäiskoululle.....	18
1.1.15. Auto 7: Iltapäiväreitti IP7to4, torstaisin: klo 15:30 – 16:20 Raumankarin yhtenäiskoulu – Pönttiö – Kaalikoski – Pahkala – Kurikkala – Torvenkylä - Himankakylä 20	20
1.1.16. Auto 7: Iltapäiväreitti IP7pe1, perjantaisin: klo 12:50 – 13:30 – 13:45 Merenojan yhtenäiskoulu – Vuorenkallio – Sahantie – Hiekkasärkät – Rahja Siirtymä Raumankarin yhtenäiskoululle	21
1.1.17. Auto 7: Iltapäiväreitti IP7pe2, perjantaisin: klo 13:45 – 14:45 Raumankarin yhtenäiskoulu – Ainali – Pahkala – Kurikkala – Torvenkylä – Maitomäki	22
1.1.18. Auto 7: Iltapäiväreitti IP7pe3, perjantaisin: klo 15:15 – 16:40 Raumankarin yhtenäiskoulu – Hillilä – Puusaari – Kaalikoski – Kurikkala – Pahkala – Ainali	23
1.2. Auton 7 yksilöinti ja yksikköhinnat (alv 0 %)	25
II. LASKUTUS	25
III. HINTOJEN VOIMASSAOLO	25
IV. LIITTEEN PÄIVÄYS JA ALLEKIRJOITUKSET	26

I. REITIT

Liite 1osa7:n reittikokonaisuus sisältää reitit / autokierrot, jotka on suunniteltu ajettavaksi yhdellä M2/M3-luokan vähintään 23-paikkaisella ajoneuvolla.

Reittikokonaisuus kuvataan kohdassa 1.1. yhdellä ajoneuvolla ajettavassa muodossa.

1.1. AUTO 7:N VIIKKO-OHJELMA

Hankintayksikkö on tarjouspyyntövaiheessa laskenut Auto 7:n tavanomaisen 5-päiväisen viikon kokonaisuuden:

- ajoaikaveloituksen laskutusosoikeudeksi 24 tuntia 35 minuuttia
- ja ajokilometrien laskutusosoikeudeksi 1077 km

Jos kaikki viikot olisivat 5-päiväisiä, edellä lasketuista luvuista tulisi yhteensä

- 934 tuntia / vuosi
- ja 40926 km / vuosi.

Tämän reittiliitteen mukainen viikko-ohjelma autolle 7 on kuvattu seuraavassa taulukossa. Tarjousvaiheessa annettavia Tunti- ja km-hintoja noudatetaan ohjelman muk. ajoissa.

Auto 7			VIIKKO-OHJELMATAULUKKO				
Lähtö-nro	Koulut	Kuljetussuunnat	viikon-päivä	alkaa klo	päättyy klo	laskutusosoikeus-aika	laskutusosoikeus-km
1.	Rautio & RKYK	Rautio => Rautio => Kaalikoski - Kurikkala - Pahkala - Ainali => Raumankari	ma-pe	7:25	9:10	1:45	72
2.	MOYK	MOYK => Vuorenkallio - Hiekkasärkät - Rahja	ma	12:50	13:15	0:25	18
3.	siirtymä	Maitomäki => Raumankari	ma	13:15	13:30	0:15	16
4.	RKYK	RKYK => Ainali - Pahkala - Torvenkylä	ma	13:30	14:05	0:35	28
5.	siirtymä	Torvenkylä => RKYK	ma	14:05	14:25	0:20	14
6.	RKYK	RKYK => Ainali - Pahkala - Kurikkala	ma	14:25	15:10	0:45	38
7.	siirtymä	Kurikkala => Raumankari	ma	15:10	15:30	0:20	16
8.	RKYK	RKYK => Pönttiö - Pahkala - Kaalikoski - Kurikkala - Torvenkylä - Himankakylä	ma	15:25	16:15	0:50	35
9.	MOYK	MOYK => Vuorenkallio - Hiekkasärkät - Rahja	ti	12:50	13:30	0:40	18
10.	siirtymä	Rahja => Raumankari	ti	13:30	13:45	0:15	16
11.	RKYK	RKYK => Ainali - Pahkala - Torvenkylä - Maitomäki	ti	13:45	14:35	0:50	38
12.	RKYK	RKYK => Hillilä - Puusaari - RKYK => Pahkala - Kaalikoski - Kurikkala - Ainali	ti	15:15	16:45	1:30	68
13.	MOYK	MOYK => Vuorenkallio - Hiekkasärkät - Rahja	ke	12:50	13:20	0:30	15
14.	siirtymä	Rahja => Raumankari	ke	13:20	13:35	0:15	17
15.	RKYK	RKYK => Ainali - Pahkala - Kurikkala	ke	13:35	14:15	0:40	32
16.	RKYK	RKYK => Pönttiö - Pahkala - Kaalikoski - Kurikkala - Torvenkylä - Himankakylä	ke	15:15	16:10	0:55	42
17.	MOYK	MOYK => Vuorenkallio - Hiekkasärkät - Rahja	to	12:50	13:20	0:30	15
18.	siirtymä	Rahja => Raumankari	to	13:20	13:35	0:15	16
19.	RKYK	RKYK => Ainali - Pahkala - Kurikkala	to	13:35	14:20	0:45	37
20.	siirtymä	Kurikkala => MOYK	to	14:25	14:40	0:15	15
21.	MOYK	MOYK => Vuorenkallio - Hiekkasärkät - Rahja	to	14:40	15:15	0:35	17
22.	siirtymä	Rahja => Raumankari	to	15:15	15:30	0:15	17
23.	RKYK	RKYK => Pönttiö - Pahkala - Kaalikoski - Kurikkala - Torvenkylä - Himankakylä	to	15:30	16:20	0:50	42
24.	MOYK	MOYK => Vuorenkallio - Hiekkasärkät - Rahja	pe	12:50	13:30	0:40	17
25.	siirtymä	Rahja => Raumankari	pe	13:30	13:45	0:15	16
26.	RKYK	RKYK => Ainali - Pahkala - Kurikkala - Torvenkylä - Maitomäki	pe	13:45	14:45	1:00	45
27.	RKYK	RKYK => Hillilä - Puusaari - Ainali - Pahkala - Kaalikoski - Kurikkala	pe	15:15	16:40	1:25	69
Viikko yhteensä						24:35	1077
Vuosisuorite (arvio)				h & km	per pv	4,92	215,4
				h & km	per v	934	40926

1.1.1. **Auto 7: Aamureitti AP7mape1 kaikkina koulupäivänä klo 7:25 – 9:10** **Rautio – Kaalikoski – Kurikkala – Pahkala – Ainali – Raumankarin yhtenäis-** **koulu**

Reitti ajetaan autolla, jossa on kuljettajan lisäksi **vähintään 23** rekisteröityä ja turvavöin varustettua istumapaikkaa.

Reittikuvaus

2.-asteen opiskelijoita Rautiossa siirtokuljetuksena Raution koululle.

Raution koululaisia Rautiossa Raution koululle.

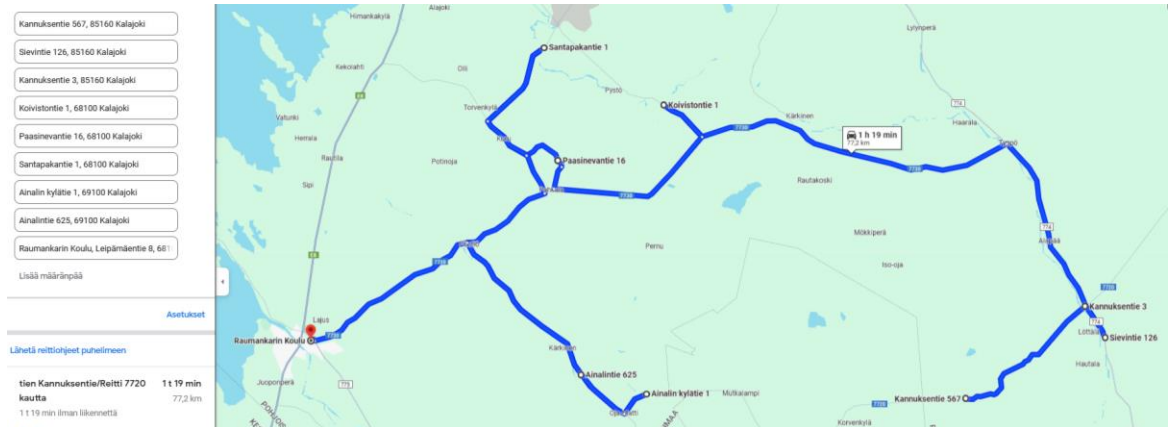
Siirtymä Kaalikoskelle, jonka jälkeen koululaisia Kaalikoskelta, Pahkalasta Kurikkalasta ja Ainalista Raumankarin yhtenäiskoululle.

Reitin pituus 77 km, ajoaika-arvio 100-105 min. Ajoaikaveloitus lasketaan 105 min. mukaan.

Reitin hinta: xxxx € / ajokerta (alv 0 %). **Reittihinta** lasketaan tarjouksen hintatietojen perusteella toteutuvalle reitille.

Ajoreitti taulukkona ja karttakuvana

Klo	"Pysäkki"-osoite	Vaihto-osoite	Määränpää	oppilaita (Ikm)
7:25	Kannuksentie 567	Autoon nro 17 Rautiossa	lukio	1
	Kannuksentie 567	Autoon nro 17 Rautiossa	lukio	2
	Sievintie 126	Ei	Raution koulu	3
	Rautiontie 1640	Ei	Raution koulu	4
7:40	Raution koulu	Lukiolaiset autoon nro 17		0
8:00	Kaalikoskentien /Koivistontien th	Ei	Raumankari	1
	Pönttiöntien / Pernuntien th	Ei	Raumankari	2
	Pönttiöntien / Pahkalantien th (Pönttiöntie 1057)	Ei	Raumankari	3
	Pönttiöntien / Pahkalantien th (Pönttiöntie 1057)	Ei	Raumankari	4
	Pönttiöntien / Pahkalantien th (Pönttiöntie 1035)	Ei	Raumankari	5
	Pönttiöntien / Pahkalantien th (Pönttiöntie 1035)	Ei	Raumankari	6
	Paasinnevantie 22 th	Ei	Raumankari	7
	Paasinnevantie 22 th	Ei	Raumankari	8
	Paasinnevantie 22 th	Ei	Raumankari	9
	Pahkalantie 27 / Rantatien th	Ei	Raumankari	10
	Kurikkalantien / Santapakantien th	Ei	Raumankari	11
	Kurikkalantien / Santapakantien th	Ei	Raumankari	12
	Kurikkalantien / Hautamäentien th	Ei	Raumankari	13
	Torvenkyläntien / Kurikkalantien th	Ei	Raumankari	14
	Ainalin kyläntien th	Ei	Raumankari	15
	Ainalin kyläntien th	Ei	Raumankari	16
Ainalintie 625	Ei	Raumankari	17	
Ainalintie 625	Ei	Raumankari	18	
Ainalintie 625	Ei	Raumankari	19	
Ainalintie 625	Ei	Raumankari	20	
9:10	Raumankarin yhtenäiskoulu		Raumankari	0



Pahkalassa Paasinevantiä kohdalla reitti tiestön mukaan (voi poiketa kartasta).

1.1.2. **Auto 7: Iltapäiväreitti IP7ma1, maanantaisin:** klo 12:50 – 13:30 **Merenojan yhtenäiskoulu – Sahantie – Tapiontupa – Rahja** **Siirtymä Raumankarin yhtenäiskoululle**

Reitti ajetaan autolla, jossa on kuljettajan lisäksi **vähintään 23** rekisteröityä ja turvavöin varustettua istumapaikkaa.

Reittikuvaus

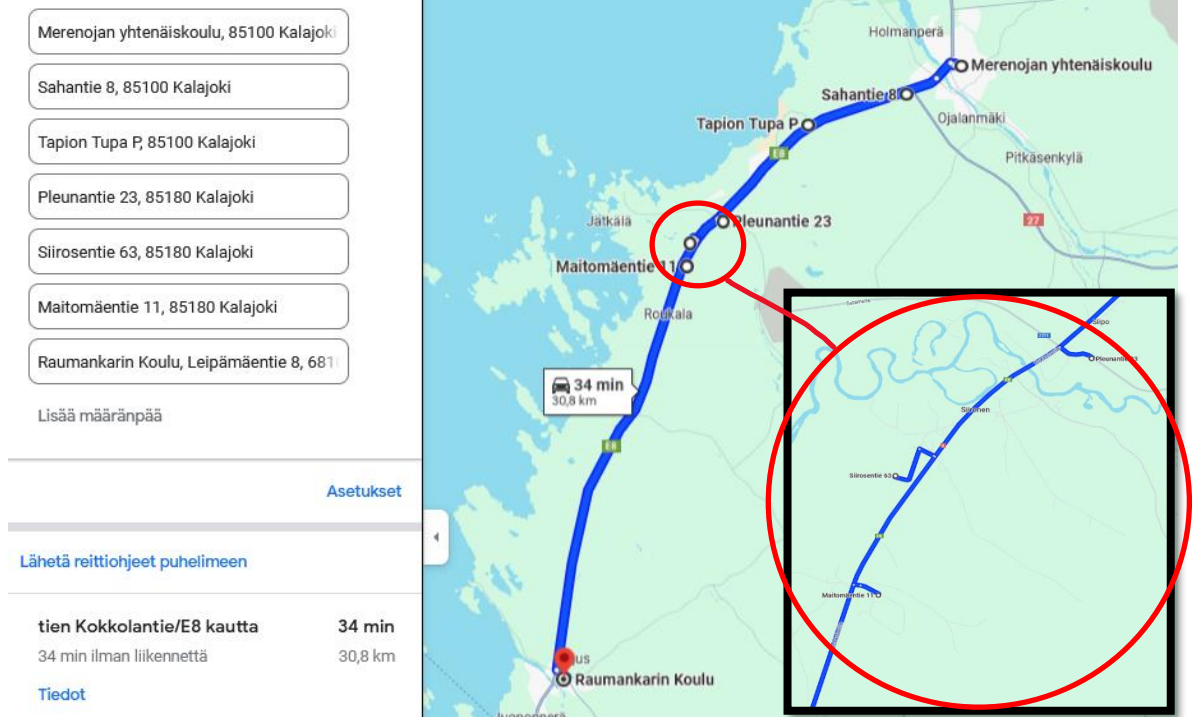
Koululaisia ja mahdollisia 2.-asteen opiskelijoita Merenojan yhtenäiskoululta Sahantien, Tapiontuvan, Hiekkasärkkien ja Rahjan suuntaan.
 Siirtymä Raumankarille.

Reitin pituus 34 km, ajoaika-arvio 35-40 min. Ajoaikaveloitus lasketaan 40 min. mukaan.

Reitin hinta: xxxxx € / ajokerta (alv 0 %). Reittihinta lasketaan tarjouksen hintatietojen perusteella toteutuvalle reitille.

Ajoreitti taulukkona ja karttakuvana

Klo	"Pysäkki"-osoite	Vaihto-osoite	Koulu	Oppilaat (lkm)
12:50	Merenojan yhtenäiskoulu			7
	Sahantie 8	Ei	MOYK	6
	Sahantie 8	Ei	MOYK	5
	Sahantie 8	Ei	MOYK	4
	Tapiontupa P	Ei	MOYK	3
	Pleuantie 23	Ei	MOYK	2
	Siirosentie 63	Ei	MOYK	1
13:15	Maitomäentie ??	Ei	MOYK	0
km:t 18,6				
Jatkuu siirtymänä Raumankarin koululle =====				
13:30	Raumankarin koulu		16,0 km	



1.1.3. **Auto 7: Iltapäiväreitti IP7ma2, maanantaisin:** klo 13:30 – 14:35 Raumankarin yhtenäiskoulu – Ainali – Pahkala – Torvenkylä Siirtymä Merenojan yhtenäiskoululle

Reitti ajetaan autolla, jossa on kuljettajan lisäksi **vähintään 23** rekisteröityä ja turvavöin varustettua istumapaikkaa.

Reittikuvaus

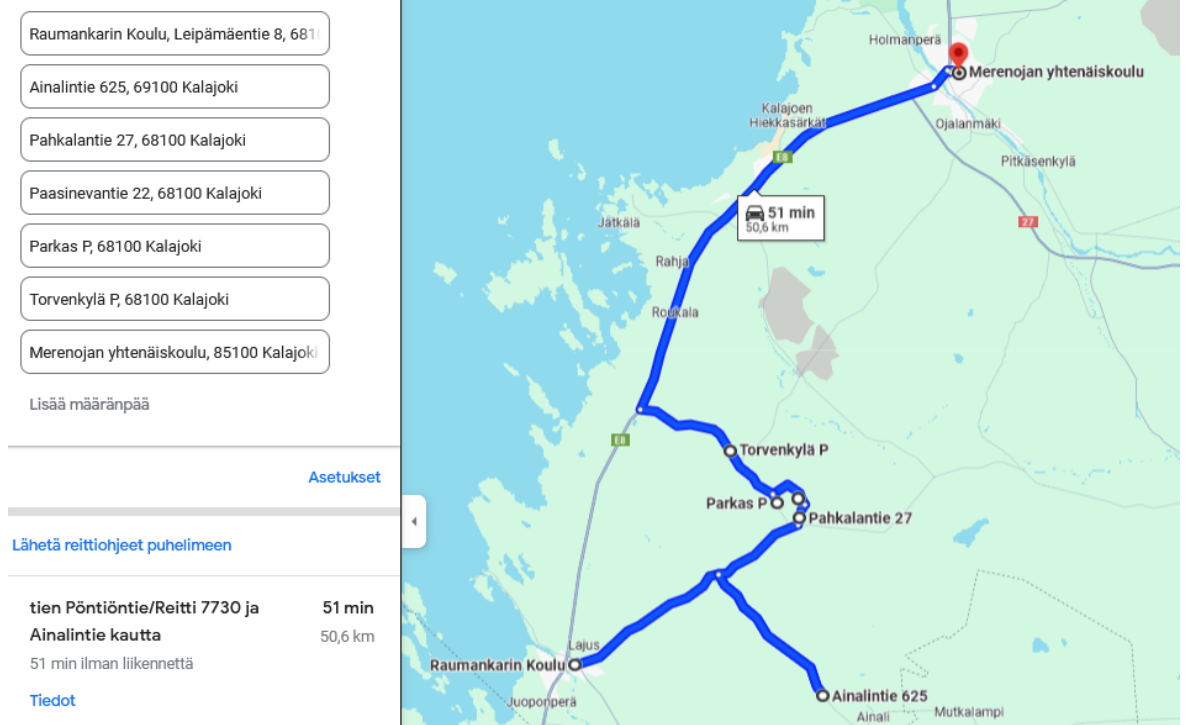
Koululaisia Raumankarin yhtenäiskoululta Ainalin, Pahkalan ja Torvenkylän suuntaan. Siirtymä Merenojalle.

Reitin pituus 51 km, ajoaika-arvio 60-65 min. Ajoaikaveloitus lasketaan 65 min. mukaan.

Reitin hinta: xxxx € / ajokerta (alv 0 %). Reittihinta lasketaan tarjouksen hintatietojen perusteella toteutuvalle reitille.

Ajoreitti taulukkona ja karttakuvana

Klo	"Pysäkki"-osoite	Vaihto-osoite	Koulu	Oppilaat (Ikkm)
13:30	Raumankarin yhtenäiskoulu			7
	Ainalintie 625	Ei	Raumankari	6
	Ainalintie 625	Ei	Raumankari	5
	Paasinnevantie 22 th	Ei	Raumankari	4
	Paasinnevantie 22 th	Ei	Raumankari	3
	Pahkalantie 27 / Rantatien th	Ei	Raumankari	2
	Parkas P	Ei	Raumankari	1
14:05	Torvenkylä P	Ei	Raumankari	0
	km:t 28,2			
	Jatkuu siirtymänä Merenojalle =====			
14:35	Merenojan yhtenäiskoulu		22,4 km	



1.1.4. **Auto 7: Iltapäiväreitti IP7ma3, maanantaisin:** klo 14:25 – 15:10 – 15:30 Rauman Karin yhtenäiskoulu – Ainali – Pahkala – Kurikkala Siirtymä Rauman Karin yhtenäiskoululle

Reitti ajetaan autolla, jossa on kuljettajan lisäksi **vähintään 23** rekisteröityä ja turvavöin varustettua istumapaikkaa.

Reittikuvaus

Koululaisia Rauman Karin yhtenäiskoululta Ainalin, Pahkalan ja Kurikkalan suuntaan. Siirtymä Rauman Karille.

Reitin pituus 54 km, ajoaika-arvio 60-65 min. Ajoaikaveloitusta lasketaan 65 min. mukaan.

Reitin hinta: xxxx € / ajokerta (alv 0 %). Reittihinta lasketaan tarjouksen hintatietojen perusteella toteutuvalle reitille.

Ajoreitti taulukkona ja karttakuvana

Klo	"Pysäkki"-osoite	Vaihto-osoite	Koulu	Oppilaat (Ikkm)
14:25	Merenojan yhtenäiskoulu			7
	Ainalintie 625	Ei	Rauman kari	6
	Ainalintie 625	Ei	Rauman kari	5
	Ainalin kyläntien th	Ei	Rauman kari	4
	Ainalin kyläntien th	Ei	Rauman kari	3
	Pöntiöntien / Pahkalantien th (Pöntiöntie 1035)	Ei	Rauman kari	2
	Paasinevantie 22 th	Ei	Rauman kari	1
15:10	Kurikkalantien / Santapakantien th	Ei	Rauman kari	1
	km:t 53,4			
Jatkuu siirtymänä Rauman kariin =====				
15:30	Rauman Karin yhtenäiskoulu		16,3 km	



1.1.5. **Auto 7: Iltapäiväreitti IP7ma4, maanantaisin: klo 15:25 – 16:15**
Raumankarin yhtenäiskoulu – Pöntiö – Pahkala/Parkas – Kaalikoski – Kurikkala – Torvenkylä . Himankakylä

Reitti ajetaan autolla, jossa on kuljettajan lisäksi **vähintään 23** rekisteröityä ja turvavöin varustettua istumapaikkaa.

Reittikuvaus

Koululaisia Raumankarin yhtenäiskoululta Pöntiön, Pahkalan, Kaalikosken, Kurikkalan, Torvenkylän ja Himankakylän suuntaan.

Reitin pituus 35 km, ajoaika-arvio 45-50 min. Ajoaikaveloitus lasketaan 50 min. mukaan.

Reitin hinta: xxxxx € / ajokerta (alv 0 %). **Reittihinta** lasketaan tarjouksen hintatietojen perusteella toteutuvalle reitille.

Ajoreitti taulukkona ja karttakuvana

Klo	"Pysäkki"-osoite	Vaihto-osoite	Koulu	Oppilaat (Ikkm)
15:25	Raumankarin yhtenäiskoulu			21
	Pöntiö L	Ei	Raumankari	20
	Pöntiö L	Ei	Raumankari	19
	Pöntiö L	Ei	Raumankari	18
	Pahkala P	Ei	Raumankari	17
	Pahkala P	Ei	Raumankari	16
	Pahkala P	Ei	Raumankari	15
	Parkas P	Ei	Raumankari	14
	Parkas P	Ei	Raumankari	13
	Pöntiöntien / Pahkalantien th / Pöntiöntie 1057	Ei	Raumankari	12

Klo	"Pysäkki"-osoite	Vaihto-osoite	Koulu	Oppilaat (Ikä)
	Pönttiöntien / Pernuntien th	Ei	Raumankari	11
	Kaalikoskentie / Koivistontien th	Ei	Raumankari	10
	Kurikkalantien / Santapakantien th	Ei	Raumankari	9
	Kurikkalantien / Hautamäentien th	Ei	Raumankari	8
	Torvenkylä P	Ei	Raumankari	7
	Torvenkylä P	Ei	Raumankari	6
	Torvenkylä P	Ei	Raumankari	5
	Torvenkylä P	Ei	Raumankari	4
	Himankakyläntie 34	Ei	Raumankari	3
	Himankakyläntie 34	Ei	Raumankari	2
	Himankakylä P / Himankakylä / Pohjanpuolentier	Ei	Raumankari	1
16:15	Himankakylä P / Himankakylä / Pohjanpuolentier	Ei	Raumankari	0



1.1.6. **Auto 7: Iltapäiväreitti IP7ti1, tiistaisin:** klo 12:50 – 13:45

Merenojan yhtenäiskoulu – Vuorenkallio – Sahantie – Hiekkasärkät – Rahja Siirtymä Raumankarin yhtenäiskoululle

Reitti ajetaan autolla, jossa on kuljettajan lisäksi **vähintään 23** rekisteröityä ja turvavöin varustettua istumapaikkaa.

Reittikuvaus

Koululaisia ja mahdollisia 2.-asteen opiskelijoita Merenojan yhtenäiskoululta Vuorenkallion, Sahantien, Hiekkasärkkien ja Rahjan suuntaan.

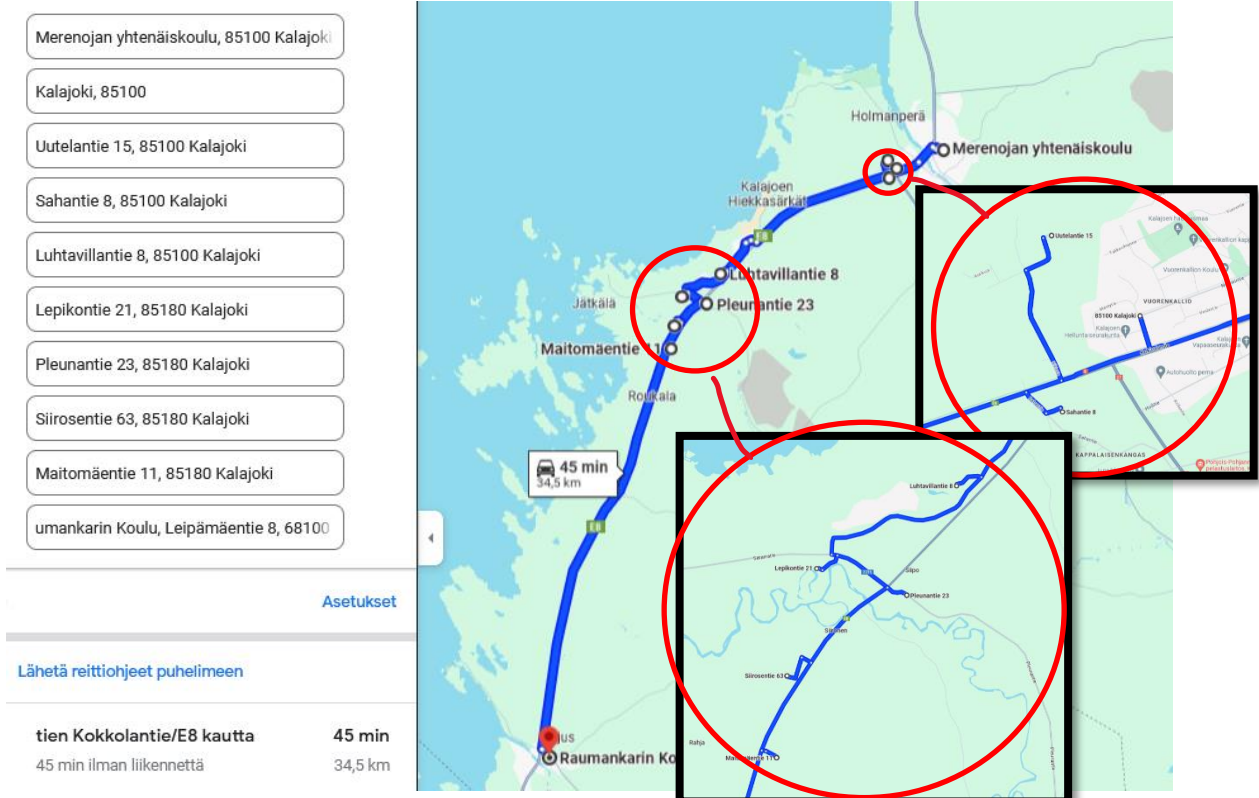
Siirtymä Raumankarille.

Reitin pituus 34 km, ajoaika-arvio 50-55 min. Ajoaikaveloitusta lasketaan 55 min. mukaan.

Reitin hinta: xxxx € / ajokerta (alv 0 %). Reittihinta lasketaan tarjouksen hintatietojen perusteella toteutuvalle reitille.

Ajoreitti taulukkona ja karttakuvana

Klo	"Pysäkki"-osoite	Vaihto-osoite	Koulu	Oppilaat (Ikkm)
12:50	Merenojan yhtenäiskoulu			15
	Koivutien/Nikkarintien th (Koivutie 10)	Ei	MOYK	14
	Uutelantie 15	Ei	MOYK	13
	Sahantie 8	Ei	MOYK	12
	Sahantie 8	Ei	MOYK	11
	Sahantie 8	Ei	MOYK	10
	Sahantie 8	Ei	MOYK	9
	Sahantie 8	Ei	MOYK	8
	Luhtavillantie 8 A	Ei	MOYK	7
	Luhtavillantie 8 A	Ei	MOYK	6
	Usvametsäntien / Tiironnokantien th	Ei	MOYK	5
	Lepikontie 21	Ei	MOYK	4
	Pleunantie 23	Ei	MOYK	3
	Pleunantie 23	Ei	MOYK	2
	Siirosentie 63	Ei	MOYK	1
13:30	Maitomäentie ??	Ei	MOYK	0
	km:t 18,5			
	Jatkuu siirtymänä Raumankarin koululle =====			
13:45	Raumankarin yhtenäiskoulu		16,0 km	



1.1.7. **Auto 7: Iltapäiväreitti IP7ti2, tiistaisin:** klo 13:45 – 14:35 Raumankarin yhtenäiskoulu – Ainali – Pahkala – Torvenkylä – Maitomäki

Reitti ajetaan autolla, jossa on kuljettajan lisäksi **vähintään 23** rekisteröityä ja turvavöin varustettua istumapaikkaa.

Reittikuvaus

Koululaisia Raumankarin yhtenäiskoululta Ainalin, Pahkalan, Torvenkylän ja Maitomäen suuntaan.

Reitin pituus 38 km, ajoaika-arvio 45-50 min. Ajoaikaveloitus lasketaan 50 min. mukaan.

Reitin hinta: xxxx € / ajokerta (alv 0 %). Reittihinta lasketaan tarjouksen hintatietojen perusteella toteutuvalle reitille.

Ajoreitti taulukkona ja karttakuvana

Klo	"Pysäkki"-osoite	Vaihto-osoite	Koulu	Oppilaat (Ikm)
13:45	Raumankarin yhtenäiskoulu			11
	Ainalintie 625	Ei	Raumankari	10
	Ainalintie 625	Ei	Raumankari	9
	Paasinnevantie 22 th	Ei	Raumankari	8
	Paasinnevantie 22 th	Ei	Raumankari	7
	Pahkalantie 27 / Rantatien th	Ei	Raumankari	6
	Pahkala P	Ei	Raumankari	5
	Pahkala P	Ei	Raumankari	4
	Pahkala P	Ei	Raumankari	3
	Torvenkyläntien / Kurikkalantien th	Ei	Raumankari	2
	Torvenkylä P	Ei	Raumankari	1
14:35	Hovitien / Maitomäentien th	Ei	Raumankari	0

Raumankarin Koulu, Leipämäentie 8, 68100 Kalajoki

Ainalintie 625, 69100 Kalajoki

Paasinevantie 22, 68100 Kalajoki

Pahkalantie 27, 68100 Kalajoki

Pahkala P, 68100 Kalajoki

Parkas P, 68100 Kalajoki

Kurikkala th Torvenkylä P, 68100 Kalajoki

Torvenkylä P, 68100 Kalajoki

Hovitie 1, 85180 Kalajoki

Lisää määränpää

[Asetukset](#)

[Lähetä reittiohjeet puhelimeen](#)

tien Pönttiöntie/Reitti 7730 ja Ainalintie kautta **40 min**
40 min ilman liikennettä **38,2 km**

[Tiedot](#)

1.1.8. **Auto 7: Iltapäiväreitti IP7ti3, tiistaisin: klo 15:15 – 15:40 – 16:45**
Raumankarin yhtenäiskoulu – Hillilä – Puusaari – Pahkala – Kaalikoski – Kurikkala

Reitti ajetaan autolla, jossa on kuljettajan lisäksi **vähintään 23** rekisteröityä ja turvavöin varustettua istumapaikkaa.

Reittikuvaus

Koululaisia Raumankarin yhtenäiskoululta Hillilän, Puusaaren suuntaan, sekä Raumankarin yhtenäiskoululta, Pahkalan, Kaalikosken, Kurikkalan ja Ainalin suuntaan.

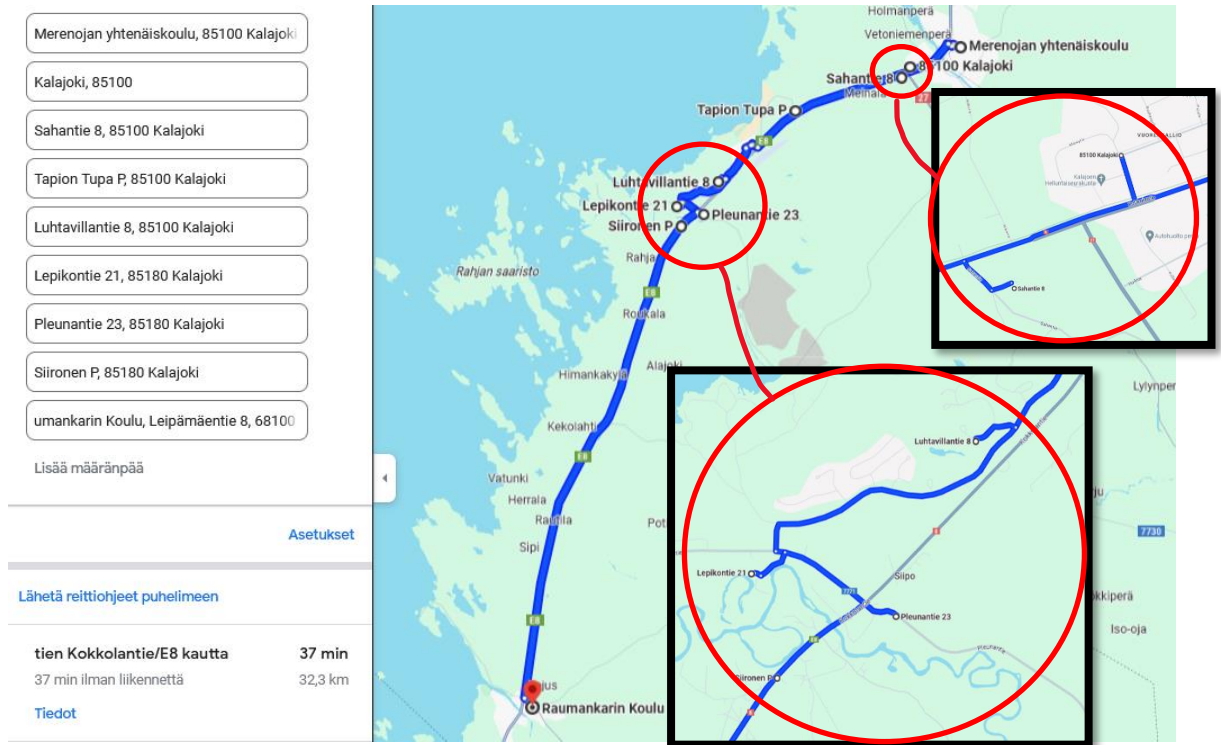
Reitin pituus 68 km, ajoaika-arvio 85-90 min. Ajoaikaveloitus lasketaan 90 min. mukaan.

Reitin hinta: xxxx € / ajokerta (alv 0 %). **Reittihinta lasketaan tarjouksen hintatietojen perusteella toteutuvalle reitille.**

Ajoreitti taulukkona ja karttakuvana

Klo	"Pysäkki"-osoite	Vaihto-osoite	Koulu
15:15	Raumankarin yhtenäiskoulu		
	Kannustie 523	Ei	Raumankari
	Hillilä E	Ei	Raumankari
	Puusaarentie 50 th	Ei	Raumankari
	Puusaarentie 50 th	Ei	Raumankari
	Puusaarentie 104 th	Ei	Raumankari
	Puusaarentie 241 th	Ei	Raumankari
	Hillilä P	Ei	Raumankari
	Hillilä P	Ei	Raumankari
	Hillilä P	Ei	Raumankari
	Hillilä P	Ei	Raumankari
	Hillilä P	Ei	Raumankari
	Takalo P	Ei	Raumankari
	Takalo P	Ei	Raumankari
	Takalo P	Ei	Raumankari
	Takalo P	Ei	Raumankari
15:40	Raumankarin yhtenäiskoulu		Raumankari
	Pönttiöntien / Pahkalantien th / Pönttiöntie 1035	Ei	Raumankari
	Pönttiöntien / Pernuntien th	Ei	Raumankari
	Kaalikoskentien / Koivistontien th	Ei	Raumankari
	Paasinnevantie 22 th	Ei	Raumankari
	Kurikkalantien / Hautamäentien th	Ei	Raumankari
	Kurikkalantien / Santapakantien th	Ei	Raumankari
	Kurikkalantien / Santapakantien th	Ei	Raumankari
	Ainalintie 625	Ei	Raumankari
	Ainalintie 625	Ei	Raumankari
	Ainalin kyläntien th	Ei	Raumankari
16:45	Ainalin kyläntien th	Ei	Raumankari

Huom! Ainalia ei saa ajaa ennen Pahkalan suunnan ajoja, koska silloin päivittäinen koulumatka-aika on vaarassa ylittyä Pahkalassa / Kurikkalassa.



1.1.10. **Auto 7: Iltapäiväreitti IP7ke2, keskiviikkoisin: klo 13:35 – 14:25** **Rauman Yhteiskoulu – Ainali – Pahkala – Kurikkala**

Reitti ajetaan autolla, jossa on kuljettajan lisäksi **vähintään 23** rekisteröityä ja turvavöin varustettua istumapaikkaa.

Reittikuvaus

Koululaisia Rauman Yhteiskoululta Ainalin, Pahkalan ja Kurikkalan suuntaan.

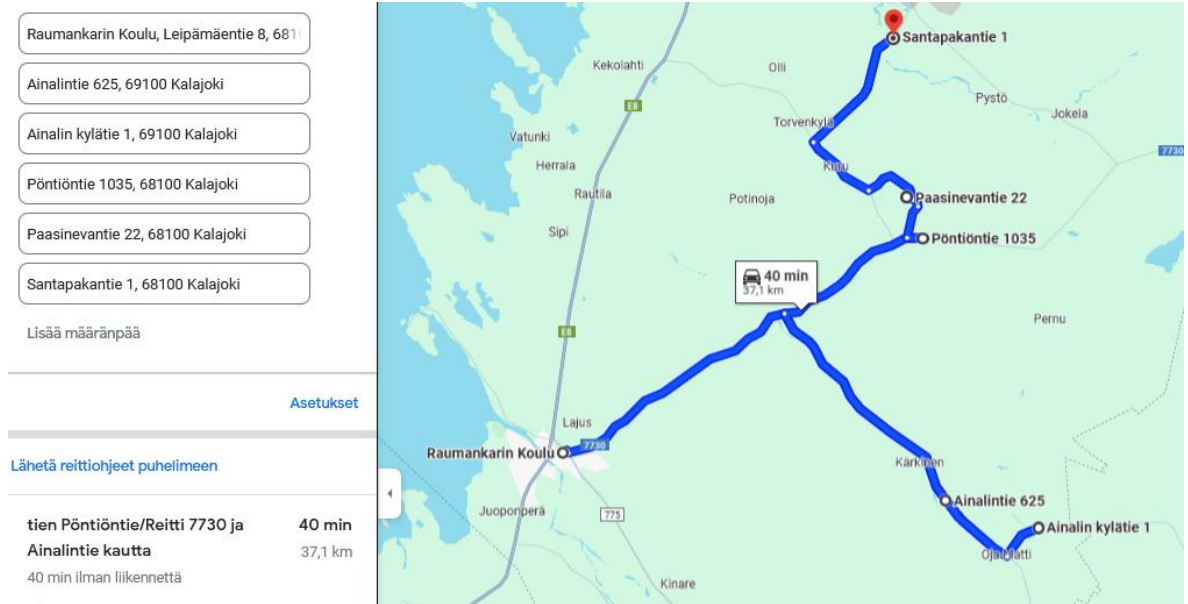
Reitin pituus 32 km, ajoaika-arvio 45-50 min. Ajoaikaveloitus lasketaan 50 min. mukaan.

Reitin hinta: xxxx € / ajokerta (alv 0 %). Reittihinta lasketaan tarjouksen hintatietojen perusteella toteutuvalle reitille.

Ajoreitti taulukkona ja karttakuvana

Klo	"Pysäkki"-osoite	Vaihto-osoite	Koulu	Oppilaat (lkm)
13:35	Rauman Yhteiskoulu			11
	Ainalintie 625	Ei	Rauman Yhteiskoulu	10
	Ainalintie 625	Ei	Rauman Yhteiskoulu	9
	Ainalintie 625	Ei	Rauman Yhteiskoulu	8
	Ainalintie 625	Ei	Rauman Yhteiskoulu	7
	Ainalin kyläntien th	Ei	Rauman Yhteiskoulu	6
	Ainalin kyläntien th	Ei	Rauman Yhteiskoulu	5
	Pönttiöntie 1035	Ei	Rauman Yhteiskoulu	1

Klo	"Pysäkki"-osoite	Vaihto-osoite	Koulu	Oppilaat (lkm)
	Paasinnevantie 22 th	Ei	Raumankari	4
	Paasinnevantie 22 th	Ei	Raumankari	3
	Paasinnevantie 22 th	Ei	Raumankari	2
14:25	Kurikkalantien / Santapakantien th	Ei	Raumankari	0



1.1.11. **Auto 7: Iltapäiväreitti IP7ke3, keskiviikkoisin:** klo 15:15 – 16:05

Raumankarin yhtenäiskoulu – Pönttiö – Kaalikoski – Pahkala – Kurikkala – Torvenkylä – Himankakylä

Reitti ajetaan autolla, jossa on kuljettajan lisäksi **vähintään 23** rekisteröityä ja turvavöin varustettua istumapaikkaa.

Reittikuvaus

Koululaisia Raumankarin yhtenäiskoululta Pönttiön, Pahkalan, Kaalikosken, Kurikkalan, Torvenkylän ja Himankakylän suuntaan.

Reitin pituus 42 km, ajoaika-arvio 50-55 min. Ajoaikaveloitus lasketaan 55 min. mukaan.

Reitin hinta: xxxx € / ajokerta (alv 0 %). Reittihinta lasketaan tarjouksen hintatietojen perusteella toteutuvalle reitille.

Ajoreitti taulukkona ja karttakuvana

Klo	"Pysäkki"-osoite	Vaihto-osoite	Koulu	Oppilaat (lkm)
15:15	Raumankarin yhtenäiskoulu			22
	Pönttiö I	Ei	Raumankari	21
	Pönttiö I	Ei	Raumankari	20
	Pönttiö I	Ei	Raumankari	19
	Pönttiöntien / Pahkalantien th / Pönttiöntie 1057	Ei	Raumankari	13
	Pönttiöntien / Pernuntien th	Ei	Raumankari	12
	Kaalikoskentien / Koivistontien th	Ei	Raumankari	11

Klo	"Pysäkki"-osoite	Vaihto-osoite	Koulu	Oppilaat (lkm)
	Pahkala P	Ei	Raumankari	18
	Pahkala P	Ei	Raumankari	17
	Pahkala P	Ei	Raumankari	16
	Parkas P	Ei	Raumankari	15
	Parkas P	Ei	Raumankari	14
	Kurikkalantien / Santapakantien th	Ei	Raumankari	10
	Kurikkalantien / Santapakantien th	Ei	Raumankari	9
	Kurikkalantien / Hautamäentien th	Ei	Raumankari	8
	Torvenkylä P	Ei	Raumankari	7
	Torvenkylä P	Ei	Raumankari	6
	Torvenkylä P	Ei	Raumankari	5
	Torvenkylä P	Ei	Raumankari	4
	Himankakyläntie 34	Ei	Raumankari	3
	Himankakyläntie 34	Ei	Raumankari	2
	Himankakylä / Pohjanpuolentien th	Ei	Raumankari	1
16:05	Himankakylä / Pohjanpuolentien th	Ei	Raumankari	0



1.1.12. **Auto 7: Iltapäiväreitti IP7to1, torstaisin:** klo 12:50 – 13:20 – 13:35 **Merenojan yhtenäiskoulu – Sahantie – Hiekkasärkät – Rahja** **Siirtymä Rauman Kariin yhtenäiskoululle**

Reitti ajetaan autolla, jossa on kuljettajan lisäksi **vähintään 23** rekisteröityä ja turvavöin varustettua istumapaikkaa.

Reittikuvaus

Koululaisia ja mahdollisia 2.-asteen opiskelijoita Merenojan yhtenäiskoululta Sahantien, Hiekkasärkkien ja Rahjan suuntaan.
 Siirtymä Rauman Kariin.

Reitin pituus 31 km, ajoaika-arvio 40-45 min. Ajoaikaveloitusta lasketaan 45 min. mukaan.

Reitin hinta: xxxx € / ajokerta (alv 0 %). Reittihinta lasketaan tarjouksen hintatietojen perusteella toteutuvalle reitille.

Ajoreitti taulukkona ja karttakuvana

Klo	"Pysäkki"-osoite	Vaihto-osoite	Koulu	Oppilaat (lkm)
12:50	Merenojan yhtenäiskoulu			5
	Sahantie 8	Ei	MOYK	4
	Sahantie 8	Ei	MOYK	3
	Usvametsäntien / Tiirionnokantien th	Ei	MOYK	2
	Pleunantie 23	Ei	MOYK	1
13:20	Maitomäentie ??	Ei	MOYK	0
	km:t 15,4			
	Jatkuu siirtymänä Raumankarin koululle =====			
13:35	Raumankarin yhtenäiskoulu			

Merenojan yhtenäiskoulu, 85100 Kalajoki

Sahantie 8, 85100 Kalajoki

Kalajoki, 85180

Pleunantie 23, 85180 Kalajoki

Maitomäentie 11, 85180 Kalajoki

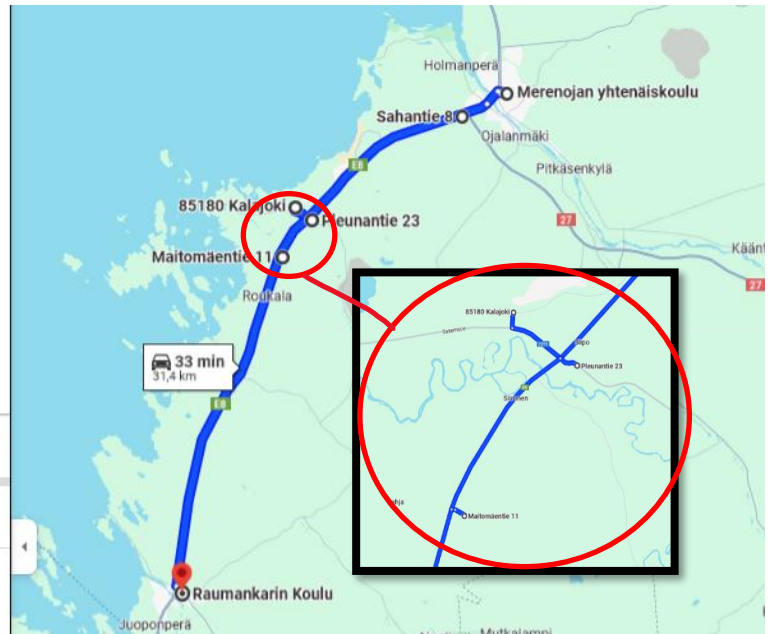
umankarin Koulu, Leipämäentie 8, 68100

Lisää määränpää

[Asetukset](#)

[Lähetä reittiohjeet puhelimeen](#)

tien Kokkolantie/E8 kautta	33 min
33 min ilman liikennettä	31,4 km



1.1.13. **Auto 7: Iltapäiväreitti IP7to2, torstaisin:** klo 13:35 – 14:40 Raumankarin yhtenäiskoulu – Ainali – Pahkala – Kurikkala Siirtymä Merenojalle

Reitti ajetaan autolla, jossa on kuljettajan lisäksi **vähintään 23** rekisteröityä ja turvavöin varustettua istumapaikkaa.

Reittikuvaus

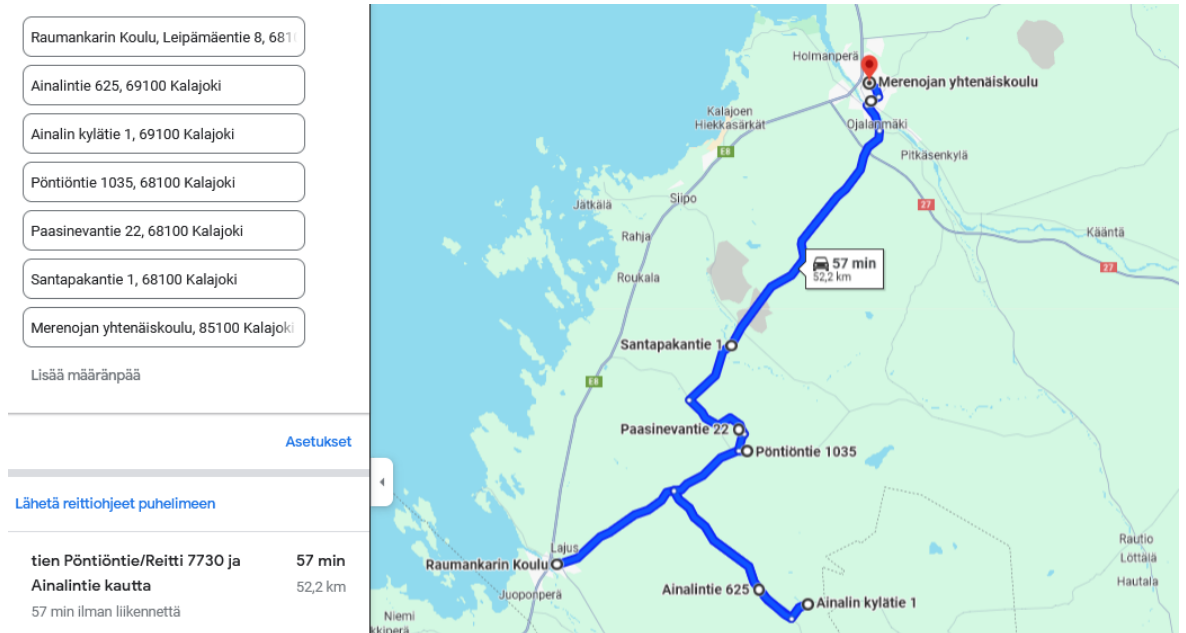
Koululaisia Raumankarin yhtenäiskoululta Ainalin, Pahkalan ja Kurikkalan suuntaan. Siirtymä Merenojalle.

Reitin pituus 52 km, ajoaika-arvio 60-62 min. Ajoaikaveloitus lasketaan 65 min. mukaan.

Reitin hinta: xxxx € / ajokerta (alv 0 %). Reittihinta lasketaan tarjouksen hintatietojen perusteella toteutuvalle reitille.

Ajoreitti taulukkona ja karttakuvana

Klo	"Pysäkki"-osoite	Vaihto-osoite	Koulu	Oppilaat (lkm)
13:35	Raumankarin yhtenäiskoulu			10
	Ainalintie 625	Ei	Raumankari	9
	Ainalintie 625	Ei	Raumankari	8
	Ainalintie 625	Ei	Raumankari	7
	Ainalintie 625	Ei	Raumankari	6
	Ainalin kyläntien th	Ei	Raumankari	5
	Ainalin kyläntien th	Ei	Raumankari	4
	Pönttiöntie 1035	Ei	Raumankari	3
	Paasinnevantie 22 th	Ei	Raumankari	2
	Paasinnevantie 22 th	Ei	Raumankari	1
14:20	Kurikkalantien / Santapakantien th	Ei	Raumankari	0
	km:t 37,1			
	Jatkuu siirtymänä Merenojan koululle =====			
14:37	Merenojan yhtenäiskoulu			



1.1.14. Auto 7: Iltapäiväreitti IP7to3, torstaisin: klo 14:40 – 15:15 – 15:30
Merenojan yhtenäiskoulu – Vuorenkallio – Sahantie – Hiekkasärkät – Rahja
Siirtymä Raumankarin yhtenäiskoululle

Reitti ajetaan autolla, jossa on kuljettajan lisäksi **vähintään 23** rekisteröityä ja turvavöin varustettua istumapaikkaa.

Reittikuvaus

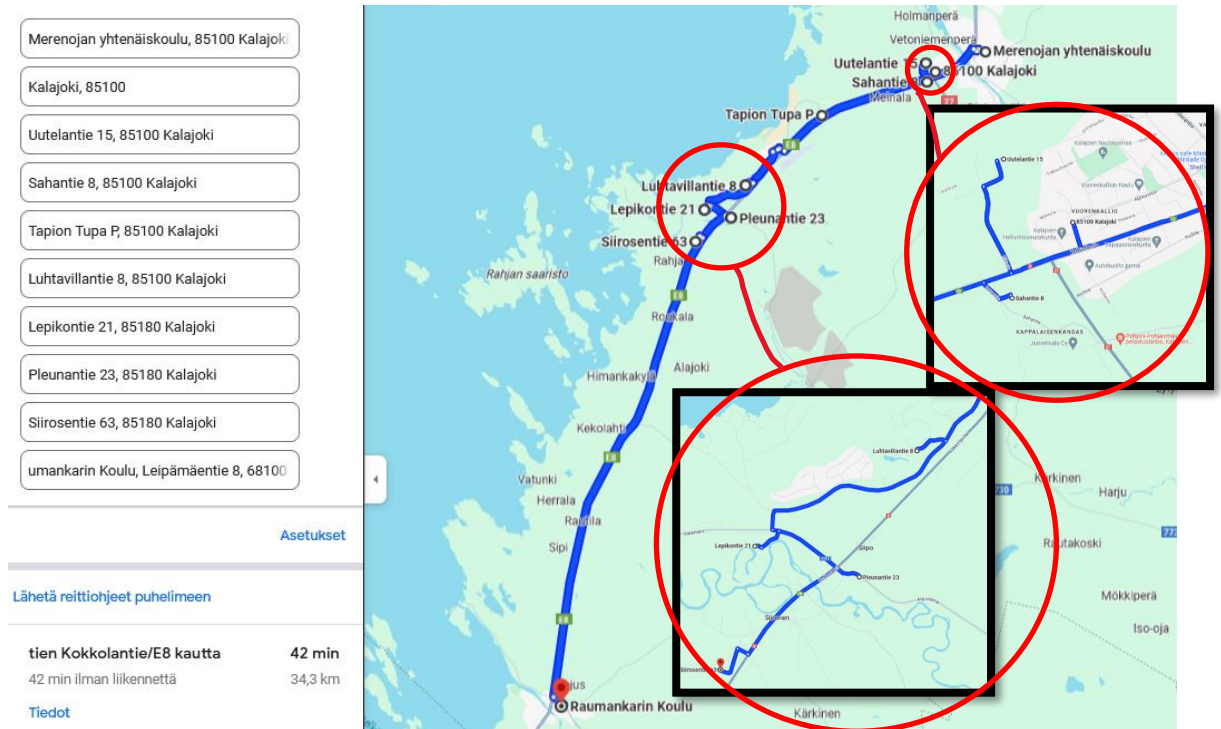
Koululaisia ja mahdollisia 2.-asteen opiskelijoita Merenojan yhtenäiskoululta Vuorenkallion, Sahantien, Hiekkasärkkien ja Rahjan suuntaan.
 Siirtymä Raumankarille.

Reitin pituus 34 km, ajoaika-arvio 45-50 min. Ajoaikaveloitusta lasketaan 50 min. mukaan.

Reitin hinta: xxxx € / ajokerta (alv 0 %). Reittihinta lasketaan tarjouksen hintatietojen perusteella toteutuvalle reitille.

Ajoreitti taulukkona ja karttakuvana

Klo	"Pysäkki"-osoite	Vaihto-osoite	Koulu	Oppilaat (lkm)
14:40	Merenojan yhtenäiskoulu			19
	Koivutien/Nikkarintien th (Koivutie 10)	Ei	MOYK	18
	Uutelantie 15	Ei	MOYK	17
	Sahantie 8	Ei	MOYK	16
	Sahantie 8	Ei	MOYK	15
	Sahantie 8	Ei	MOYK	14
	Tapiontupa P	Ei	MOYK	13
	Tapiontupa P	Ei	MOYK	12
	Tapiontupa P	Ei	MOYK	11
	Tapiontupa P	Ei	MOYK	10
	Tapiontupa P	Ei	MOYK	9
	Tapiontupa P	Ei	MOYK	8
	Tapiontupa P	Ei	MOYK	7
	Tapiontupa P	Ei	MOYK	6
	Tapiontupa P	Ei	MOYK	5
	Luhtavillantie 8 A	Ei	MOYK	4
	Luhtavillantie 8 A	Ei	MOYK	3
	Lepikontie 21	Ei	MOYK	2
	Pleunantie 23	Ei	MOYK	1
15:15	Sirosentie 63	Ei	MOYK	0
	km:t 17,0			
	Jatkuu siirtymänä Raumankarin koululle =====			
15:30	Raumankarin yhtenäiskoulu			



Merenojan yhtenäiskoulu, 85100 Kalajoki

Kalajoki, 85100

Uutelantie 15, 85100 Kalajoki

Sahantie 8, 85100 Kalajoki

Tapion Tupa P, 85100 Kalajoki

Luhtavillantie 8, 85100 Kalajoki

Lepikontie 21, 85180 Kalajoki

Pleunantie 23, 85180 Kalajoki

Sirosentie 63, 85180 Kalajoki

umankarin Koulu, Leipämäentie 8, 68100

Asetukset

Lähetä reittiohjeet puhelimeen

tien Kokkolantie/E8 kautta 42 min
42 min ilman liikennettä 34,3 km

Tiedot

1.1.15. Auto 7: Iltapäiväreitti IP7to4, torstaisin: klo 15:30 – 16:20**Raumankarin yhtenäiskoulu – Pöntiö – Kaalikoski – Pahkala – Kurikkala – Torvenkylä - Himankakylä**

Reitti ajetaan autolla, jossa on kuljettajan lisäksi **vähintään 23** rekisteröityä ja turvavöin varustettua istumapaikkaa.

Reittikuvaus

Koululaisia Raumankarin yhtenäiskoululta Pöntiön, Kaalikosken, Pahkalan, Kurikkalan, Torvenkylän ja Himankakylän suuntiin.

Reitin pituus 42 km, ajoaika-arvio 40-45 min. Ajoaikaveloitus lasketaan 45 min. mukaan.

Reitin hinta: xxxx € / ajokerta (alv 0 %). **Reittihinta lasketaan tarjouksen hintatietojen perusteella toteutuvalle reitille.**

Ajoreitti taulukkona ja karttakuvana

Klo	"Pysäkki"-osoite	Vaihto-osoite	Koulu	Oppilaat (lkm)
15:30	Raumankarin yhtenäiskoulu			22
	Pöntiö I	Ei	Raumankari	21
	Pöntiö I	Ei	Raumankari	20
	Pöntiö I	Ei	Raumankari	19
	Pahkala I	Ei	Raumankari	18
	Pahkala I	Ei	Raumankari	17
	Pahkala I	Ei	Raumankari	16
	Pöntiöntien / Pahkalantien th / Pöntiöntie 1057	Ei	Raumankari	13
	Pöntiöntien / Pernuntien th	Ei	Raumankari	12
	Kaalikoskentien / Koivistontien th	Ei	Raumankari	11
	Parkas P	Ei	Raumankari	15
	Parkas P	Ei	Raumankari	14
	Kurikkalantien / Santapakantien th	Ei	Raumankari	10
	Kurikkalantien / Santapakantien th	Ei	Raumankari	9
	Kurikkalantien / Hautamäentien th	Ei	Raumankari	8
	Torvenkylä P	Ei	Raumankari	7
	Torvenkylä P	Ei	Raumankari	6
	Torvenkylä P	Ei	Raumankari	5
	Torvenkylä P	Ei	Raumankari	4
	Himankakyläntie 34	Ei	Raumankari	3
	Himankakyläntie 34	Ei	Raumankari	2
	Himankakylä / Pohjanpuolentien th	Ei	Raumankari	1
16:20	Himankakylä / Pohjanpuolentien th	Ei	Raumankari	0



1.1.16. Auto 7: Iltapäiväreitti IP7pe1, perjantaisin: klo 12:50 – 13:30 – 13:45 Merenojan yhtenäiskoulu – Vuorenkallio – Sahantie – Hiekkasärkät – Rahja Siirtymä Raamankarin yhtenäiskoululle

Reitti ajetaan autolla, jossa on kuljettajan lisäksi vähintään 23 rekisteröityä ja turvavöin varustettua istumapaikkaa.

Reittikuvaus

Koululaisia ja mahdollisia 2.-asteen opiskelijoita Merenojan yhtenäiskoululta Vuorenkallion, Sahantien, Hiekkasärkkien ja Rahjan suuntaan. Siirtymä Raamankarille.

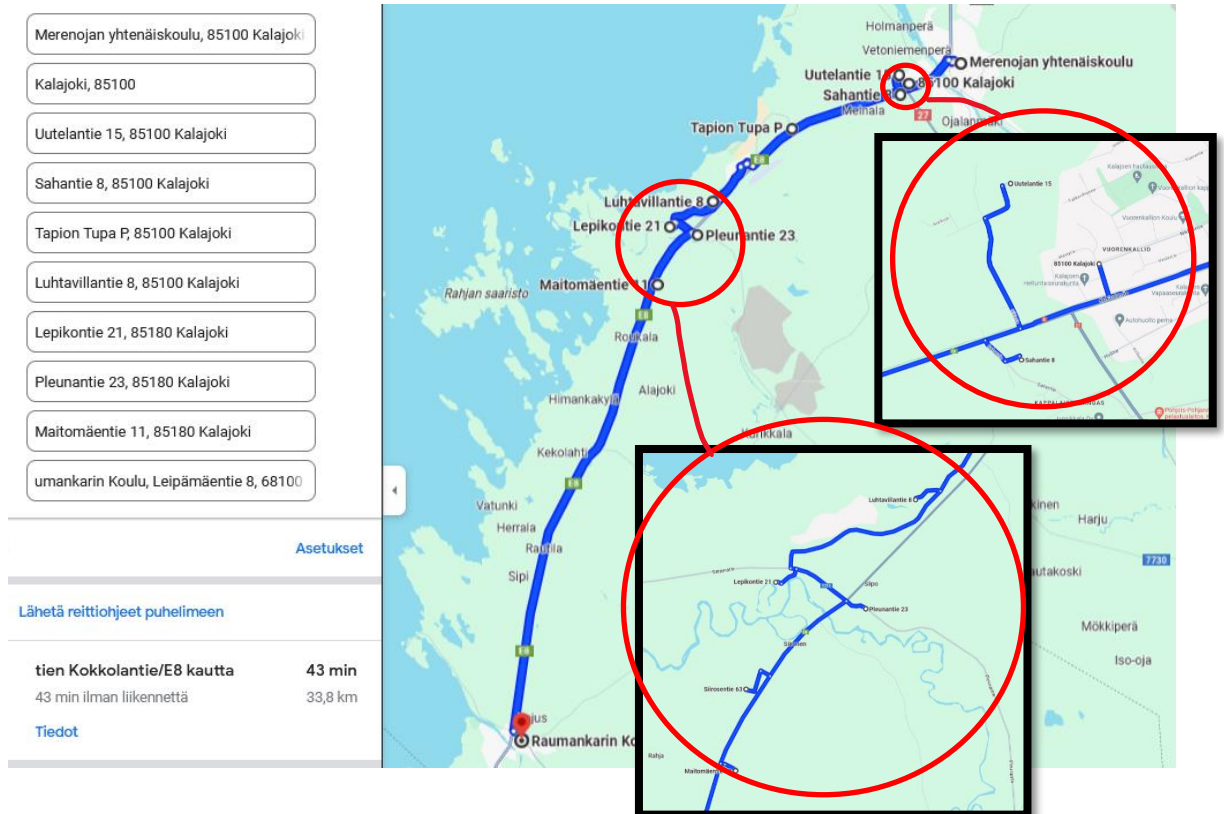
Reitin pituus 33 km, ajoaika-arvio 50-55 min. Ajoaikaveloitus lasketaan 55 min. mukaan.

Reitin hinta: xxxx € / ajokerta (alv 0 %). Reittihinta lasketaan tarjouksen hintatietojen perusteella toteutuvalle reitille.

Ajoreitti taulukkona ja karttakuvana

Klo	"Pysäkki"-osoite	Vaihto-osoite	Koulu	Oppilaat (Ikkm)
12:50	Merenojan yhtenäiskoulu			20
	Koivutien/Nikkarintien th (Koivutie 10)	Ei	MOYK	19
	Uutelantie 15	Ei	MOYK	18
	Sahantie 8	Ei	MOYK	17
	Sahantie 8	Ei	MOYK	16
	Sahantie 8	Ei	MOYK	15
	Sahantie 8	Ei	MOYK	14
	Sahantie 8	Ei	MOYK	13
	Tapiontupa P	Ei	MOYK	12
	Tapiontupa P	Ei	MOYK	11
	Tapiontupa P	Ei	MOYK	10
	Tapiontupa P	Ei	MOYK	9
	Tapiontupa P	Ei	MOYK	8

Klo	"Pysäkki"-osoite	Vaihto-osoite	Koulu	Oppilaat (Ikm)
	Luhtavillantie 8 A	Ei	MOYK	7
	Luhtavillantie 8 A	Ei	MOYK	6
	Usvametsäntien / Tiirionnokantien th	Ei	MOYK	5
	Lepikontie 21	Ei	MOYK	4
	Pleunantie 23	Ei	MOYK	3
	Pleunantie 23	Ei	MOYK	2
	Siirosentie 63	Ei	MOYK	1
13:30	Maitomäentie ??	Ei	MOYK	0
	km:t 17,8			
	Jatkuu siirtymänä Rauman Karin koululle =====			
13:45	Rauman Karin yhtenäiskoulu			



1.1.17. **Auto 7: Iltapäiväreitti IP7pe2, perjantaisin: klo 13:45 – 14:45** **Rauman Karin yhtenäiskoulu – Ainali – Pahkala – Kurikkala – Torvenkylä – Maitomäki**

Reitti ajetaan autolla, jossa on kuljettajan lisäksi **vähintään 23** rekisteröityä ja turvavöin varustettua istumapaikkaa.

Reittikuvaus

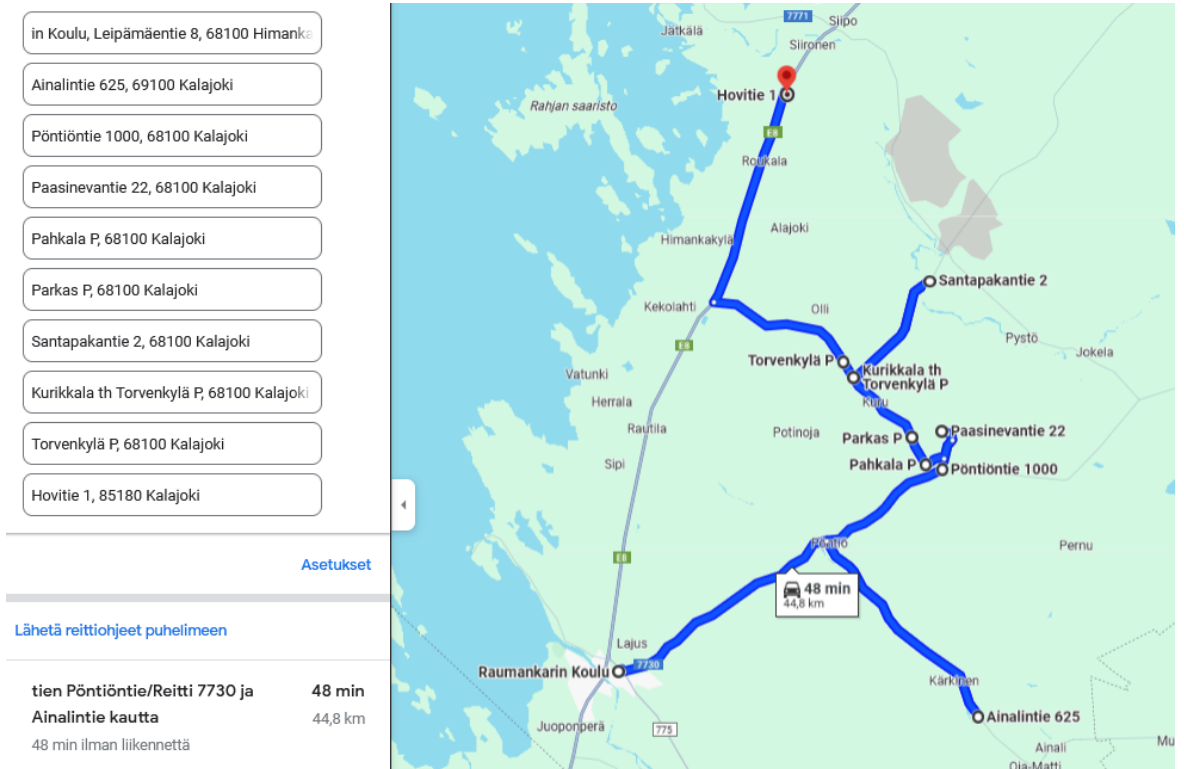
Koululaisia Rauman Karin yhtenäiskoululta Ainalin, Pahkalan, Kurikkalan, Torvenkylän ja Maitomäen suuntaan.

Reitin pituus 45 km, ajoaika-arvio 55-60 min. Ajoaikaveloitus lasketaan 60 min. mukaan.

Reitin hinta: xxxx € / ajokerta (alv 0 %). Reittihinta lasketaan tarjouksen hintatietojen perusteella toteutuvalle reitille.

Ajoreitti taulukkona ja karttakuvana

Klo	"Pysäkki"-osoite	Vaihto-osoite	Koulu	Oppilaat (Ikkm)
13:45	Raumankarin yhtenäiskoulu			17
	Ainalintie 625	Ei	Raumankari	16
	Ainalintie 625	Ei	Raumankari	15
	Ainalin kyläntien th	Ei	Raumankari	14
	Pönttiöntien / Pahkalantien th / Pönttiöntie 1035	Ei	Raumankari	13
	Paasinnevantie 22 th	Ei	Raumankari	12
	Paasinnevantie 22 th	Ei	Raumankari	11
	Pahkala P	Ei	Raumankari	10
	Pahkala P	Ei	Raumankari	9
	Pahkala P	Ei	Raumankari	8
	Pahkala P	Ei	Raumankari	7
	Parkas P	Ei	Raumankari	6
	Torvenkyläntien / Kurikkalantien th	Ei	Raumankari	5
	Kurikkalantien / Santapakantien th	Ei	Raumankari	4
	Torvenkylä P	Ei	Raumankari	3
	Torvenkylä P	Ei	Raumankari	2
	Hovitien / Maitomäentien th	Ei	Raumankari	1
14:45	Hovitien / Maitomäentien th	Ei	Raumankari	0



1.1.18. Auto 7: Iltapäiväreitti IP7pe3, perjantaisin: klo 15:15 – 16:40
Raumankarin yhtenäiskoulu – Hillilä – Puusaari – Kaalikoski – Kurikkala – Pahkala – Ainali

Reitti ajetaan autolla, jossa on kuljettajan lisäksi **vähintään 23** rekisteröityä ja turvavöin varustettua istumapaikkaa.

Reittikuvaus

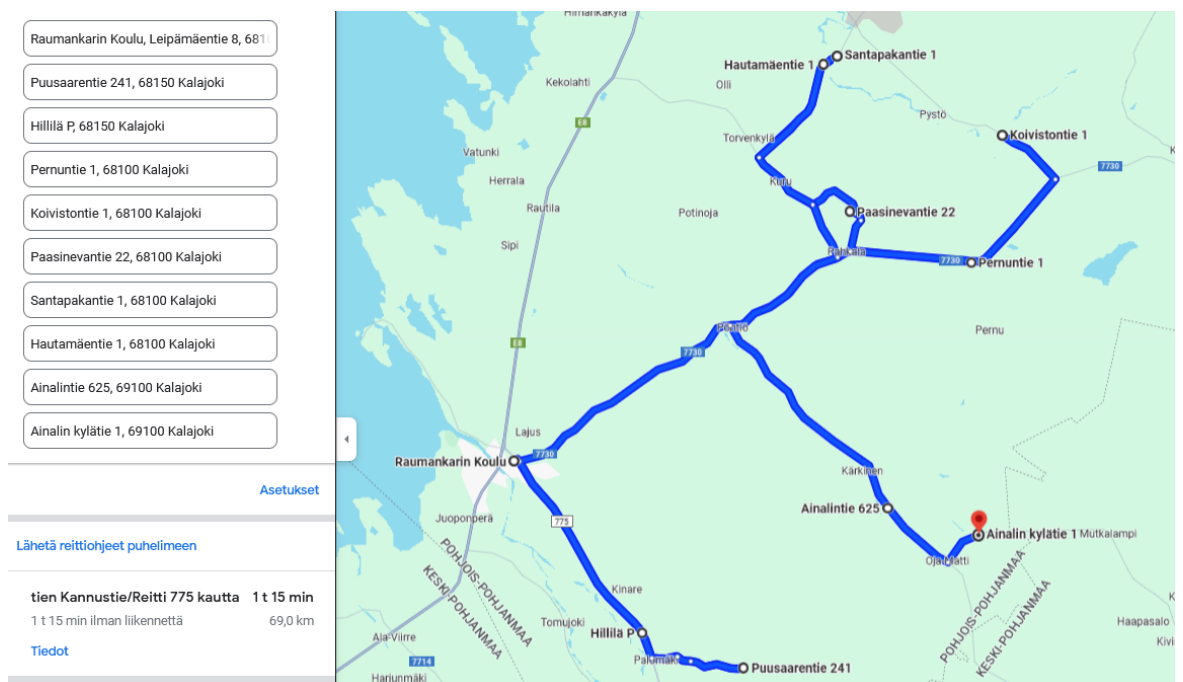
Koululaisia Raumankarin yhtenäiskoululta Pöntiön, Pahkalan, Kaalikosken, Kurikkalan, Torvenkylän ja Himankakylän suuntaan.

Reitin pituus 69 km, ajoaika-arvio 80-85 min. Ajoaikaveloitus lasketaan 85 min. mukaan.

Reitin hinta: xxxx € / ajokerta (alv 0 %). Reittihinta lasketaan tarjouksen hintatietojen perusteella toteutuvalle reitille.

Ajoreitti taulukkona ja karttakuvana

Klo	"Pysäkki"-osoite	Vaihto-osoite	Koulu	Oppilaat (Ikm)
15:15	Raumankarin yhtenäiskoulu			21
	Puusaarentie 50 th	Ei	Raumankari	20
	Puusaarentie 104 th	Ei	Raumankari	19
	Puusaarentie 241 th	Ei	Raumankari	18
	Hillilä P	Ei	Raumankari	17
	Hillilä P	Ei	Raumankari	16
	Hillilä P	Ei	Raumankari	15
	Hillilä P	Ei	Raumankari	14
	Hillilä P	Ei	Raumankari	13
	Kinare P	Ei	Raumankari	12
	Takalo P	Ei	Raumankari	11
	Takalo P	Ei	Raumankari	10
	Takalo P	Ei	Raumankari	9
	Pönttiöntie 1035	Ei	Raumankari	8
	Pönttiöntien / Pernuntien th	Ei	Raumankari	7
	Kaalikoskentien /Koivistontien th	Ei	Raumankari	6
	Paasinnevantie 22 th	Ei	Raumankari	5
	Kurikkalantien / Santapakantien th	Ei	Raumankari	4
	Kurikkalantien / Hautamäentien th	Ei	Raumankari	3
	Ainalin kyläntien th	Ei	Raumankari	2
	Ainalintie 625	Ei	Raumankari	1
16:40	Ainalintie 625	Ei	Raumankari	0



Huom! Ainalia ei saa ajaa ennen Pahkalan suunnan ajoja, koska silloin päivittäinen koulumatka-aika on vaarassa ylittyä Pahkalassa / Kurikkalassa.

1.2. Auton 7 yksilöinti ja yksikköhinnat (alv 0 %)

Liikennöitsijän sopimusauto:

- Auto rek.nro xxxxxx (Auton vaihtamisen ehdot Sopimuksen pääasiakirjan 6.7.1. kohdan mukaisesti.)
- Autossa on kuljettajan lisäksi vähintään xx (min. 23) turvavöin varustettua istumapaikkaa. Sopimusvaiheessa kirjataan tähän, jos kuljetuksia hoidetaan useammalla autolla.
- Auto soveltuu tämän reittiliitteen reiteille. Sen päästöluokka on EURO ?? (Merkittään tarjouksessa ilmoitettu: EURO V / EURO VI)
- Kulloinkin voimassa oleva reittihinta muodostetaan Sopimuksen 9.3.1. ja 9.3.2. kohdan ehtojen mukaisesti ja kirjataan tämän liitteen korvaavaan uuteen reitti- ja hintaliitteeseen.
- Auton kilometriperusteinen hinta on xxxx €/km (alv 0 %). Hintaa sovelletaan reittimuutoksissa kilometrien muuttuessa.
- Auton aikaperusteinen hinta (alv 0 %) on xxxxxx €/h, jota sovelletaan, jos päivän reittien yhteenlaskettu ajoaika pitenee tarjouspyynnössä ilmoitetusta. Jos yksittäisen reitin ajoaika lyhenee, ajoaikaveloitusta ei alenneta.

Edellä turkoosilla merkityt autotiedot ja yksikköhintojen paikat täytetään allekirjoitettavaan Sopimuksen reitti- ja hintaliitteeseen kohdassa 9.3.2. kirjatun indeksitarkastuksen mukaisina.

Päivähinnat:

- Maanantain päivähinta on xxxxxxxx €/maanantai (alv 0%)
- Tiistain päivähinta on xxxxxxxx €/tiistai (alv 0%)
- Keskiviikon päivähinta on xxxxxxxx €/keskiviikko (alv 0%)
- Torstain päivähinta on xxxxxxxx €/torstai (alv 0%)
- Perjantain päivähinta on xxxxxxxx €/perjantai (alv 0%)

Edellä turkoosilla merkityt päivähintojen paikat täytetään allekirjoitettavaan Sopimuksen reitti- ja hintaliitteeseen kohdassa 9.3.2. kirjatun indeksitarkastuksen mukaisina.

II. LASKUTUS

Laskutus tapahtuu toteutuvien koulupäivien / toteutuvien kuljetusten mukaisesti Sopimuksen pääasiakirjan 11.2. kohdan ehtojen mukaisesti.

III. HINTOJEN VOIMASSAOLO

Tämän hintaliitteen mukaiset hinnat ovat voimassa 7.8.2024 alkaen.

- Tämä on Sopimuksen ensimmäinen hintaliite.
- Liite kumoaa aiemman hintaliitteen (päivätyy __.__.20__) ehdot.

IV. LIITTEEN PÄIVÄYS JA ALLEKIRJOITUKSET

Tätä liitettä on allekirjoitettu kaksi saman sisältöistä kappaletta. Molemmilla *Osapuolilla* on oma kappaleensa.

Osapuolet ovat vahvistaneet liitteen ehdot allekirjoittamalla tämän liitteen.