

_____._____.20____

LIITE 1osa8:**Kalajoen kaupungin koulukuljetukset:****Yhdellä M2/M3-luokan ajoneuvolla ajettavat reitit,
sekä liikennöintiajat, autovaatimukset ja hinnat**

Tässä liitteessä kuvataan *Liikennöitsijän* päiväkohtaiset reitit, liikennöintiajat ja hinnat. Lisäksi liitteessä on kirjattuna reittien autovaatimukset.

Tarjousvaiheessa tarjoajia tiedotetaan: Tämän reittiliitteen reitit päivitetään tarvittaessa sopimusehtojen mukaisesti.

Sisällys

Kalajoen kaupungin koulukuljetukset: Yhdellä M2/M3-luokan ajoneuvolla ajettavat reitit, sekä liikennöintiajat, autovaatimukset ja hinnat	1
I. REITIT	2
1.1. AUTO 8:N VIIKKO-OHJELMA	2
1.1.1. Auto 8: Aamureitti AP8mape1 kaikkina koulupäivänä klo 8:00 – 8:55 Puusaari – Tomujoki – Juonperä – Lopotti – Pikku-mansikka – Rannanperä – Raumankarin yhtenäiskoulu.....	3
1.1.2. Auto 8: Aamureitti AP8mape2 kaikkina koulupäivänä klo 8:55 – 9:15 Kaskenmäki – Takalo – Hillilä – Kinare – Raumankarin yhtenäiskoulu	4
1.1.3. Auto 8: Iltapäiväreitti IP8ma1, maanantaisin: klo 12:10 – 12:40 Raution koulu – Rautio – Alapää – Typpö - Kärkinen.....	6
1.1.4. Auto 8: Iltapäiväreitti IP8ma2, maanantaisin: klo 13:25 – 14:00 Raumankarin yhtenäiskoulu – Takalo – Tomujoki – Lopotti	7
1.1.5. Auto 8: Iltapäiväreitti IP8ma3, maanantaisin: klo 14:25 – 15:10 – 15:20 Raumankarin yhtenäiskoulu – Pikku-mansikka – Juonperä – Tomujoki – Puusaari Siirtymä Raumankarin yhtenäiskoululle	8
1.1.6. Auto 8: Iltapäiväreitti IP8ma4, maanantaisin: klo 15:20 – 16:00 Raumankarin yhtenäiskoulu – Rannanperä – Pikku-mansikka – Tomujoki – Puusaari – Hillilä.....	9
1.1.7. Auto 8: Iltapäiväreitti IP8ti1, tiistaisin: klo 12:10 – 12:35 Raution koulu – Rautio – Alapää – Typpö - Kärkinen.....	10
1.1.8. Auto 8: Iltapäiväreitti IP8ti2, tiistaisin: klo 13:25 – 14:05 Raumankarin yhtenäiskoulu – Rannanperä – Tomujoki – Puusaari – Kinare – Kaskenmäki	11
1.1.9. Auto 8: Iltapäiväreitti IP8ti3, tiistaisin: klo 15:15 – 16:00 Raumankarin yhtenäiskoulu – Rannanperä – Pikku-mansikka – Lopotti – Juonperä – Tomujoki..	12
1.1.10. Auto 8: Iltapäiväreitti IP8ke1, keskiviikkoisin: klo 12:10 – 12:40 Raution koulu – Rautio – Alapää – Typpö - Kärkinen	13
1.1.11. Auto 8: Iltapäiväreitti IP8ke2, keskiviikkoisin: klo 13:25 – 14:25 Raumankarin yhtenäiskoulu – Rannanperä – Pikku-mansikka – Juonperä – Tomujoki – Puusaari – Kinarentie	14

1.1.12.	Auto 8: Iltapäiväreitti IP8ke3, keskiviikkoisin: klo 15:15 – 15:55 Raumankarin yhtenäiskoulu – Hillilä – Puusaari – Tomujoki – Rannanperä – Pikku-mansikka.....	15
1.1.13.	Auto 8: Iltapäiväreitti IP8to1, torstaisin: klo 12:10 – 12:40 Raution koulu – Rautio – Alapää – Typpö - Kärkinen.....	16
1.1.14.	Auto 8: Iltapäiväreitti IP8to2, torstaisin: klo 13:25 – 14:00 Raumankarin yhtenäiskoulu – Rannanperä – Pikku-mansikka – Lopotti – Juoponperä – Tomujoki – Puusaari – Kinarentie	17
1.1.15.	Auto 8: Iltapäiväreitti IP8to3, torstaisin: klo 15:15 – 15:55 Raumankarin yhtenäiskoulu – Hillilä – Puusaari – Tomujoki – Rannanperä – Pikku-mansikka.....	18
1.1.16.	Auto 8: Iltapäiväreitti IP8pe1, perjantaisin: klo 12:10 – 12:40 Raution koulu – Rautio – Alapää – Typpö - Kärkinen.....	19
1.1.17.	Auto 8: Iltapäiväreitti IP8pe2, perjantaisin: klo 13:25 – 14:10 Raumankarin yhtenäiskoulu – Rannanperä – Takalo – Kinare – Hillilä – Puusaari – Tomujoki	20
1.1.18.	Auto 8: Iltapäiväreitti IP8pe3, perjantaisin: klo 15:15 – 16:00 Raumankarin yhtenäiskoulu – Rannanperä – Pikku-mansikka – Lopotti – Juoponperä – Tomujoki..	21
1.2.	Auton 8 yksilöinti ja yksikköhinnat (alv 0 %)	22
II.	LASKUTUS	23
III.	HINTOJEN VOIMASSAOLO	23
IV.	LIITTEEN PÄIVÄYS JA ALLEKIRJOITUKSET	23

I. REITIT

Liite 1osa8:n reittikokonaisuus sisältää reitit / autokierrot, jotka on suunniteltu ajettavaksi yhdellä M2/M3-luokan vähintään 22-paikkaisella ajoneuvolla. *Liikennöitsijä* voi halutessaan suorittaa *Kuljetuspalvelut* kahdelle (pienemmälle) ajoneuvolle jaettuna. *Kuljetuspalvelujen* laskutus toteutetaan kuitenkin tässä liitteessä kuvatuilla reiteillä ja aikatauluilla (kuljetusten jakaminen yhtä useammalle autolle ei synnytä *Tilaa*jalle lisäkustannuksia).

Reittikokonaisuus kuvataan kohdassa 1.1. yhdellä ajoneuvolla ajettavassa muodossa.

1.1. AUTO 8:N VIIKKO-OHJELMA

Hankintayksikkö on tarjouspyyntövaiheessa laskenut Auto 8:n tavanomaisen 5-päiväisen viikon kokonaisuuden:

- ajoaikaveloituksen laskutusoikeudeksi 17 tuntia 5 minuuttia
- ja ajokilometrien laskutusoikeudeksi 541 km

Jos kaikki viikot olisivat 5-päiväisiä, edellä lasketuista luvuista tulisi yhteensä

- 649 tuntia / vuosi
- ja 20558 km / vuosi.

Tämän reittiliitteen mukainen viikko-ohjelma autolle 8 on kuvattu seuraavassa taulukossa. [Tarjousvaiheessa annettavia](#) Tunti- ja km-hintoja noudatetaan viikko-ohjelman mukaisissa ajoissa.

Auto 8		VIIKKO-OHJELMATAULUKKO					
Lähtö- nro	Koulut	Kuljetussuunnat	viikon- päivä	alkaa klo	päätyy klo	laskutusoikeus- aika	laskutusoikeus- km
1.	RKYK	Puusaari - Tomujoki - Meksintie - Lopotti - Pikku-mansikka - Rannaperä => Raumankari	ma-pe	8:00	8:55	0:55	27
2.	RKYK	Hillilä - Takalo => Raumankari	ma-pe	8:55	9:15	0:20	10
3.	Rautio	Rautio => Rautio - Alapää - Typpö - Kärkinen	ma	12:10	12:40	0:30	21
4.	RKYK	RKYK => Takalo - Hillilä - Tomujoki - Mäntyperä	ma	13:25	14:00	0:35	14
5.	RKYK	RKYK => Pikku-Mansikka - Meksintie - Tomujoki - Puusaari	ma	14:25	15:10	0:45	24
6.	siirtymä	Puusaari => Raumankari	ma	15:10	15:20	0:10	9
7.	RKYK	RKYK => Pikku-Mansikka - Tomujoki - Puusaari - Hillilä	ma	15:20	16:00	0:40	24
8.	Rautio	Rautio => Rautio - Alapää - Typpö - Kärkinen	ti	12:10	12:35	0:25	16
9.	RKYK	RKYK => Rannaperä - Tomujoki - Puusaari - Kaskenmäki	ti	13:25	14:05	0:40	19
10.	RKYK	RKYK => Rannaperä - Pikku-mansikka - Lopotti - Juoponperä - Tomujoki	ti	15:15	16:00	0:45	21
11.	Rautio	Rautio => Rautio - Alapää - Typpö - Kärkinen	ke	12:10	12:40	0:30	21
12.	RKYK	RKYK => Rannaperä - Pikku-mansikka - Tomujoki - Puusaari - Kinare	ke	13:25	14:25	1:00	27
13.	RKYK	RKYK => Hillilä - Puusaari - Tomujoki - Rannaperä - Pikku-mansikka	ke	15:15	15:55	0:40	23
14.	Rautio	Rautio => Rautio - Alapää - Typpö - Kärkinen	to	12:10	12:40	0:30	22
15.	RKYK	RKYK => Rannaperä - Pikku-mansikka - Mäntyperä - Meksintie - Tomujoki - Puusaari - Kinare	to	13:25	14:25	1:00	27
16.	RKYK	RKYK => Hillilä - Puusaari - Tomujoki - Rannaperä - Pikku-mansikka	to	15:15	15:55	0:40	23
17.	Rautio	Rautio => Rautio - Alapää - Typpö - Kärkinen	pe	12:10	12:40	0:30	21
18.	RKYK	RKYK => Rannaperä - Kaskenmäki - Hillilä - Puusaari - Tomujoki	pe	13:25	14:10	0:45	19
19.	RKYK	RKYK => Takalo - Tomujoki - Meksintie - Mäntyperä - Rannaperä - Pikku-mansikka	pe	15:15	16:00	0:45	21
Viikko yhteensä						17:05	537
Vuosisuorite (arvio)				h & km	per pv	3,42	107,4
				h & km	per v	649	20406

1.1.1. Auto 8: Aamureitti AP8mape1 kaikkina koulupäivänä klo 8:00 – 8:55 Puusaari – Tomujoki – Juoponperä – Lopotti – Pikku-mansikka – Rannaperä – Raumankarin yhtenäiskoulu

Reitti ajetaan autolla, jossa on kuljettajan lisäksi vähintään 22 rekisteröityä ja turvavöin varustettua istumapaikkaa. (Reittiä saa ajaa myös kahdella pienemmällä ajoneuvolla, joissa on yhteensä vähintään 22 istumapaikkaa reitin koululaisille ja 2.-asteen opiskelijoille. Kahdelle autolle jaettaessa *Kuljetuspalvelusta* maksetaan korvaus tämän liitteen mukaiselle yhdelle reitille.)

Reittikuvaus

Koululaisia Puusaaren, Tomujoen, Juoponperän, Lopotin, Pikku-mansikan ja Rannaperän suunnista Raumankarin yhtenäiskoululle.

Reitin pituus 27 km, ajoaika-arvio 50-55 min. Ajoaikaveloitus lasketaan 55 min. mukaan.

Reitin hinta: xxxx € / ajokerta (alv 0 %). Reittihinta lasketaan tarjouksen hintatietojen perusteella toteutuvalla reitillä.

Ajoreitti taulukkona ja karttakuvana

klo	"Pysäkki"-osoite	Vaihto-osoite	Määränpää	Oppilaita (lkm)
8:00	Puusaarentie 241 th	Ei	Raumankari	1
	Puusaarentie 104 th	Ei	Raumankari	2
	Puusaarentie 50 th	Ei	Raumankari	3
	Puusaarentie 50 th	Ei	Raumankari	4
	Puusaarentie 9 th	Ei	Raumankari	5
	Saarentie 127	Ei	Raumankari	6
	Saarentie 229 th	Ei	Raumankari	7
	Saarentie / Tomujoentien th	Ei	Raumankari	8
	Saarentie / Tomujoentien th	Ei	Raumankari	9
	Tomujoentie 345	Ei	Raumankari	10
	Tomujoentie 287	Ei	Raumankari	11
	Tomujoentie 287	Ei	Raumankari	12
	Tomujoentie 215	Ei	Raumankari	13
	Velhonperäntie 6	Ei	Raumankari	14
	Meksintie 42	Ei	Raumankari	15
	Peltotie 14	Ei	Raumankari	16
	Plankkukuja 7	Ei	Raumankari	17
	Plankkukuja 7	Ei	Raumankari	18
	Merituulentie 25	Ei	Raumankari	19
	Merituulentien / Äyskärikujan th	Ei	Raumankari	20
	Merituulentien / Äyskärikujan th	Ei	Raumankari	21
8:55	Raumankarin yhtenäiskoulu			0



1.1.2. Auto 8: Amureitti AP8mape2 kaikkina koulupäivänä klo 8:55 – 9:15 Kaskenmäki – Takalo – Hillilä – Kinare – Raumankarin yhtenäiskoulu

Reitti ajetaan autolla, jossa on kuljettajan lisäksi **vähintään 22** rekisteröityä ja turvavöin varustettua istumapaikkaa. (Reittiä saa ajaa myös kahdella pienemmällä ajoneuvolla, joissa on yhteensä vähintään 22 istumapaikkaa reitin koululaisille ja 2.-asteen opiskelijoille. Kahdelle autolle jaettaessa *Kuljetuspalvelusta* maksetaan korvaus tämän liitteen mukaiselle yhdelle reitille.)

Reittikuvaus

Koululaisia Kaskenmäen, Takalon, Hillilän ja Kinaren suunnasta Raumankarin yhtenäiskoululle.

Reitin pituus 10 km, ajoaika-arvio 15-20 min. Ajoaikaveloitus lasketaan 20 min. mukaan.

Reitin hinta: xxxx € / ajokerta (alv 0 %). **Reittihinta** lasketaan tarjouksen hintatietojen perusteella toteutuvalle reitille.

Ajoreitti taulukkona ja karttakuvana

8:55	Raumankarin yhtenäiskoulu			Oppilaita (Ikm)
	Kaskenmäki E	Ei	Raumankari	1
	Takalo E	Ei	Raumankari	2
	Kinare E	Ei	Raumankari	3
	Kannustie 523	Ei	Raumankari	4
	Kannustie 523	Ei	Raumankari	5
	Hillilä P / E	Ei	Raumankari	6
	Hillilä P / E	Ei	Raumankari	7
	Hillilä P / E	Ei	Raumankari	8
	Hillilä P / E	Ei	Raumankari	9
	Hillilä P / E	Ei	Raumankari	10
	Hillilä P / E	Ei	Raumankari	11
	Kinarentie 43	Ei	Raumankari	12
	Takalo P	Ei	Raumankari	13
	Takalo P	Ei	Raumankari </td <td>14</td>	14
	Takalo P	Ei	Raumankari	15
	Takalo P	Ei	Raumankari	16
9:15	Raumankarin yhtenäiskoulu		Raumankari	0



1.1.3. **Auto 8: Iltapäiväreitti IP8ma1, maanantaisin: klo 12:10 – 12:40** **Raution koulu – Rautio – Alapää – Typpö - Kärkinen**

Reitti ajetaan autolla, jossa on kuljettajan lisäksi **vähintään 22** rekisteröityä ja turvavöin varustettua istumapaikkaa. (Reittiä saa ajaa vähintään 12-paikkaisella kuljettamalla kaksi Raution kylän oppilasta kotiin ensin, jos se takaa riittävästi istumapaikkoja reitin koululaisille. 22-paikkamäärä on *Liikennöitsijää* velvoittava, jos tarve sitä edellyttää.)

Reittikuvaus

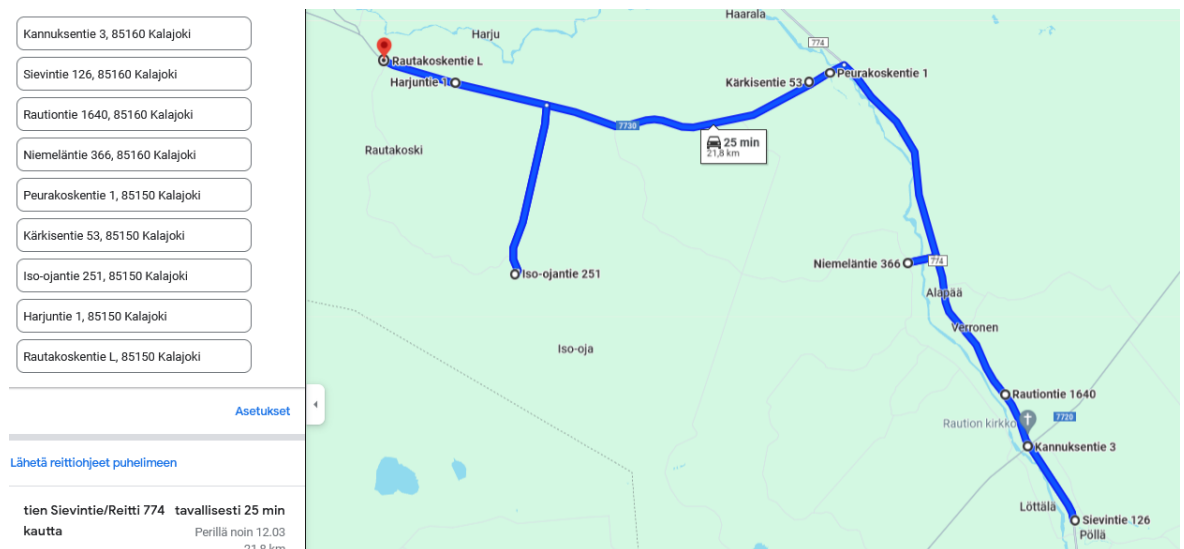
Koululaisia Raution koululta Raution kylälle, sekä Typön ja Kärkisen suuntaan.

Reitin pituus 21 km, ajoaika-arvio 25-30 min. Ajoaikaveloitus lasketaan 30 min. mukaan.

Reitin hinta: xxxx € / ajokerta (alv 0 %). **Reittihinta** lasketaan tarjouksen hintatietojen perusteella toteutuvalle reitille.

Ajoreitti taulukkona ja karttakuvana

Klo	"Pysäkki"-osoite	Vaihto-osoite	Koulu	oppilaita (lkm)
12:10	Raution koulu		Raution koulu	14
	Sievintie 126	Ei	Raution koulu	13
	Rautiontie 1640	Ei	Raution koulu	12
	Niemeläntien / Nivalantien th	Ei	Raution koulu	11
	Niemeläntien / Nivalantien th	Ei	Raution koulu	10
	Peurakoskientien th	Ei	Raution koulu	9
	Kärkisentie 53	Ei	Raution koulu	8
	Kärkisentie 53	Ei	Raution koulu	7
	Kärkisentie 53	Ei	Raution koulu	6
	Iso-ojantie 251	Ei	Raution koulu	5
	Iso-ojantie 253	Ei	Raution koulu	4
	Harjuntie th	Ei	Raution koulu	3
	Harjuntie th	Ei	Raution koulu	2
	Rautakoskentie th	Ei	Raution koulu	1
12:40	Rautakoskentie th	Ei	Raution koulu	0



1.1.4. **Auto 8: Iltapäiväreitti IP8ma2, maanantaisin: klo 13:25 – 14:00**
Raumankarin yhtenäiskoulu – Takalo – Tomujoki – Lopotti

Reitti ajetaan autolla, jossa on kuljettajan lisäksi **vähintään 22** rekisteröityä ja turvavöin varustettua istumapaikkaa. (Reittiä saa ajaa vähintään 12-paikkaisella, jos istumapaikkoja riittää reitin koululaisille. 22-paikkamäärä on *Liikennöitsijää* velvoittava, jos tarve sitä edellyttää.)

Reittikuvaus

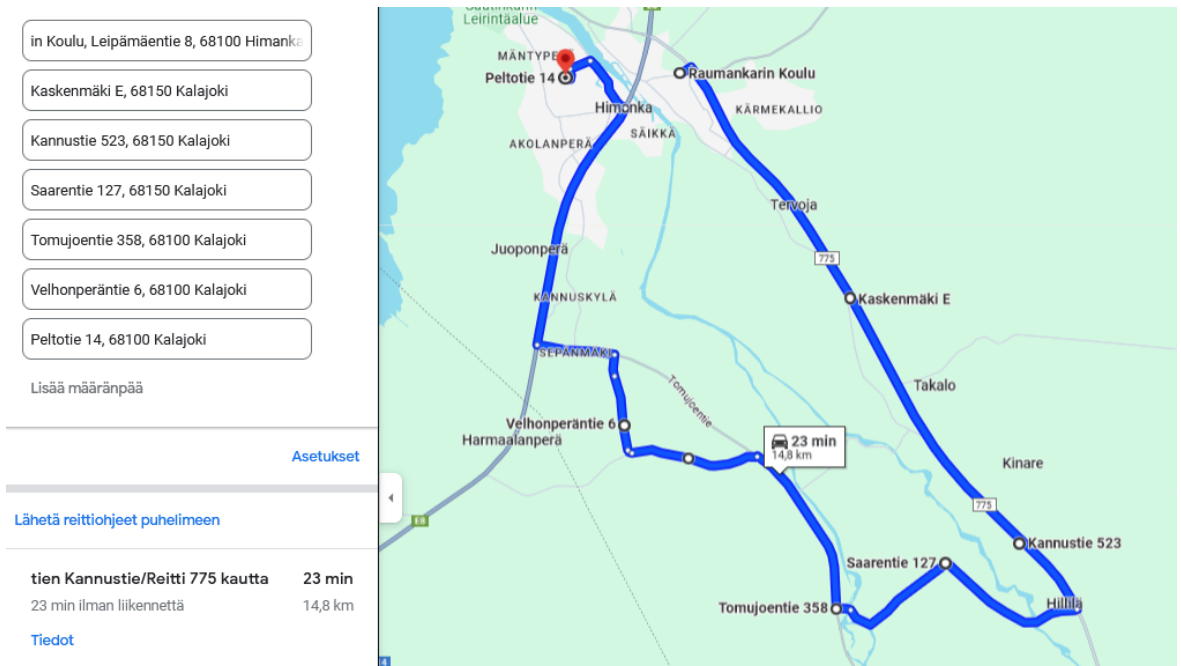
Koululaisia Raumankarin yhtenäiskoululta Takalon, Tomujoen ja Lopottin suuntaan.

Reitin pituus 14 km, ajoaika-arvio 30-35 min. Ajoaikaveloitus lasketaan 35 min. mukaan.

Reitin hinta: xxxx € / ajokerta (alv 0 %). **Reittihinta** lasketaan tarjouksen hintatietojen perusteella toteutuvalle reitille.

Ajoreitti taulukkona ja karttakuvana

Klo	"Pysäkki"-osoite	Vaihto-osoite	Koulu	Oppilaat (lkm)
13:25	Raumankarin yhtenäiskoulu			7
	Takalo E	Ei	Raumankari	6
	Takalo E (tarvittaessa Takalontieellä käynti	Ei	Raumankari	5
	Kannustie 523	Ei	Raumankari	4
	Saarentie 127	Ei	Raumankari	3
	Saarentie / Tomujoentien th	Ei	Raumankari	2
	Velhonperäntie 6	Ei	Raumankari	1
14:00	Peltotie 14	Ei	Raumankari	0



in Koulu, Leipämäentie 8, 68100 Himank

Kaskenmäki E, 68150 Kalajoki

Kannustie 523, 68150 Kalajoki

Saarentie 127, 68150 Kalajoki

Tomujoentie 358, 68100 Kalajoki

Velhonperäntie 6, 68100 Kalajoki

Peltotie 14, 68100 Kalajoki

Lisää määrämpää

Asetukset

Lähetä reittiohjeet puhelimeen

tien Kannustie/Reitti 775 kautta 23 min
 23 min ilman liikennettä 14,8 km

Tiedot

1.1.5. Auto 8: Iltapäiväreitti IP8ma3, maanantaisin: klo 14:25 – 15:10 – 15:20
Raumankarin yhtenäiskoulu – Pikku-mansikka – Juoponperä – Tomujoki
– Puusaari
Siirtymä Raumankarin yhtenäiskoululle

Reitti ajetaan autolla, jossa on kuljettajan lisäksi **vähintään 22** rekisteröityä ja turvavöin varustettua istumapaikkaa. (Reittiä saa ajaa vähintään 12-paikkaisella, jos istumapaikkoja riittää reitin koululaisille. 22-paikkamäärä on *Liikennöitsijää* velvoittava, jos tarve sitä edellyttää.)

Reittikuvaus

Koululaisia Raumankarin yhtenäiskoululta Pikku-mansikan, Juoponperän, Tomujoen ja Puusaaren suuntiin.

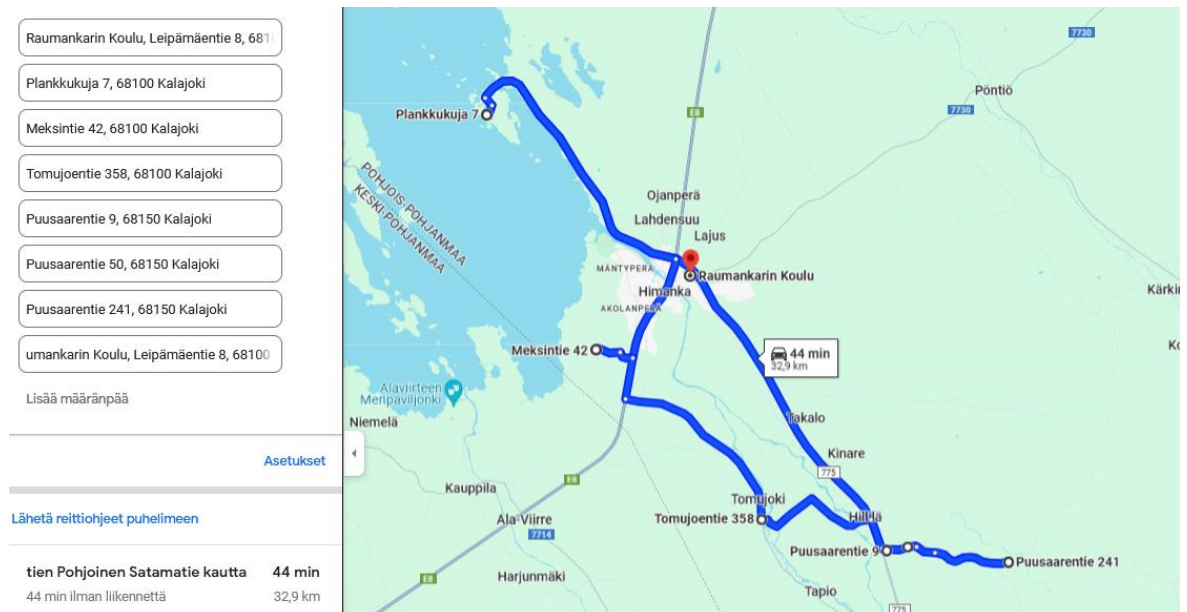
Siirtymä Raumankarille.

Reitin pituus 33 km, ajoaika-arvio 50-55 min. Ajoaikaveloitus lasketaan 45 min. mukaan.

Reitin hinta: xxxx € / ajokerta (alv 0 %). **Reittihinta** lasketaan tarjouksen hintatietojen perusteella toteutuvalle reitille.

Ajoreitti taulukkona ja karttakuvana

Klo	"Pysäkki"-osoite	Vaihto-osoite	Koulu	Oppilaat (Ikm)
14:25	Raumankarin yhtenäiskoulu			7
	Plankkukuja 7	Ei	Raumankari	6
	Meksintie 42	Ei	Raumankari	5
	Saarentie / Tomujoentien th	Ei	Raumankari	4
	Saarentie 229 th	Ei	Raumankari	3
	Puusaarentie 9 th	Ei	Raumankari	2
	Puusaarentie 50 th	Ei	Raumankari	1
15:10	Puusaarentie 241 th	Ei	Raumankari	0
	km:t 24,5			
	Siirtymä Raumankarin yhtenäiskoululle			8,5 km
15:20	Raumankarin yhtenäiskoulu			



1.1.6. **Auto 8: Iltapäiväreitti IP8ma4, maanantaisin: klo 15:20 – 16:00** **Raumankarin yhtenäiskoulu – Rannanperä – Pikku-mansikka – Tomujoki – Puusaari – Hillilä**

Reitti ajetaan autolla, jossa on kuljettajan lisäksi **vähintään 22** rekisteröityä ja turvavöin varustettua istumapaikkaa. (Reittiä saa ajaa vähintään 12-paikkaisella, jos istumapaikkoja riittää reitin koululaisille. 22-paikkamäärä on *Liikennöitsijää* velvoittava, jos tarve sitä edellyttää.)

Reittikuvaus

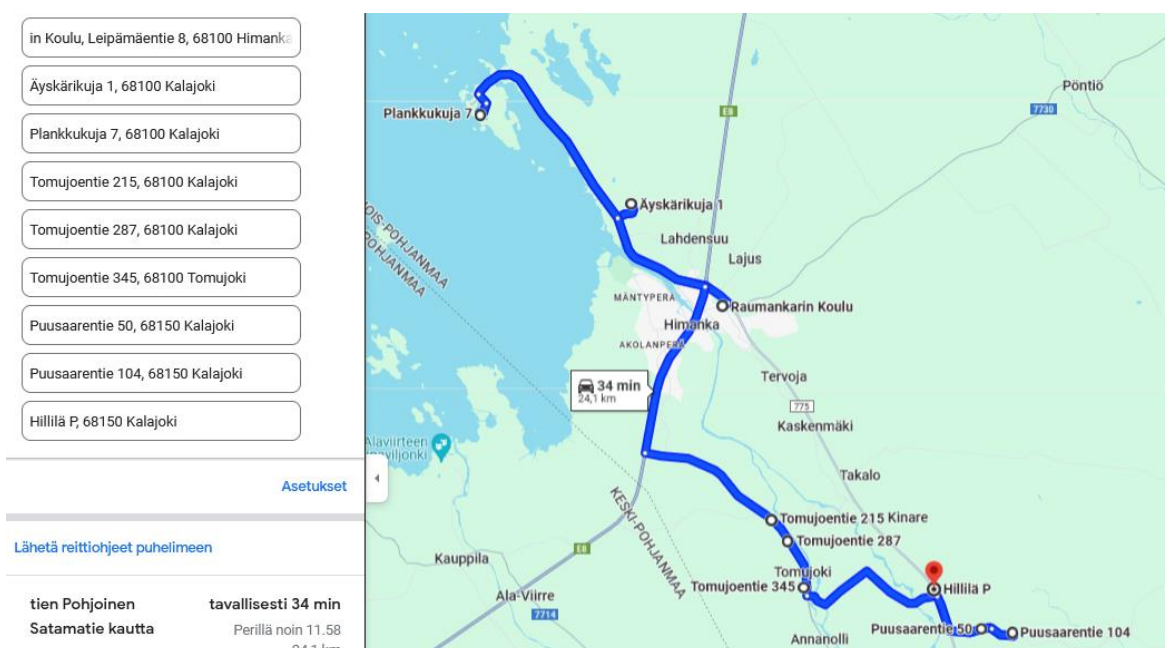
Koululaisia Raumankarin yhtenäiskoululta Pöntiön, Pahkalan, Kaalikosken, Kurikkalan, Torvenkylän ja HImankakylän suuntaan.

Reitin pituus 24 km, ajoaika-arvio 35-40 min. Ajoaikaveloitus lasketaan 40 min. mukaan.

Reitin hinta: xxxxx € / ajokerta (alv 0 %). **Reittihinta** lasketaan tarjouksen hintatietojen perusteella toteutuvalle reitille.

Ajoreitti taulukkona ja karttakuvana

Klo	"Pysäkki"-osoite	Vaihto-osoite	Koulu	Oppilaat (Ikm)
15:20	Raumankarin yhtenäiskoulu			12
	Merituulentien / Äyskärikujan th	Ei	Raumankari	11
	Merituulentien / Äyskärikujan th	Ei	Raumankari	10
	Plankkukuja 7	Ei	Raumankari	9
	Tomujoentie 215	Ei	Raumankari	8
	Tomujoentie 287	Ei	Raumankari	7
	Tomujoentie 287	Ei	Raumankari	6
	Tomujoentie 345	Ei	Raumankari	5
	Puusaarentie 50 th	Ei	Raumankari	4
	Puusaarentie 104 th	Ei	Raumankari	3
	Hillilä P	Ei	Raumankari	2
	Hillilä P	Ei	Raumankari	1
16:00	Hillilä P	Ei	Raumankari	0



1.1.7. **Auto 8: Iltapäiväreitti IP8ti1, tiistaisin: klo 12:10 – 12:35** **Raution koulu – Rautio – Alapää – Typpö - Kärkinen**

Reitti ajetaan autolla, jossa on kuljettajan lisäksi **vähintään 22** rekisteröityä ja turvavöin varustettua istumapaikkaa. (Reittiä saa ajaa vähintään 12-paikkaisella, jos istumapaikkoja riittää reitin koululaisille. 22-paikkamäärä on *Liikennöitsijää* velvoittava, jos tarve sitä edellyttää.)

Reittikuvaus

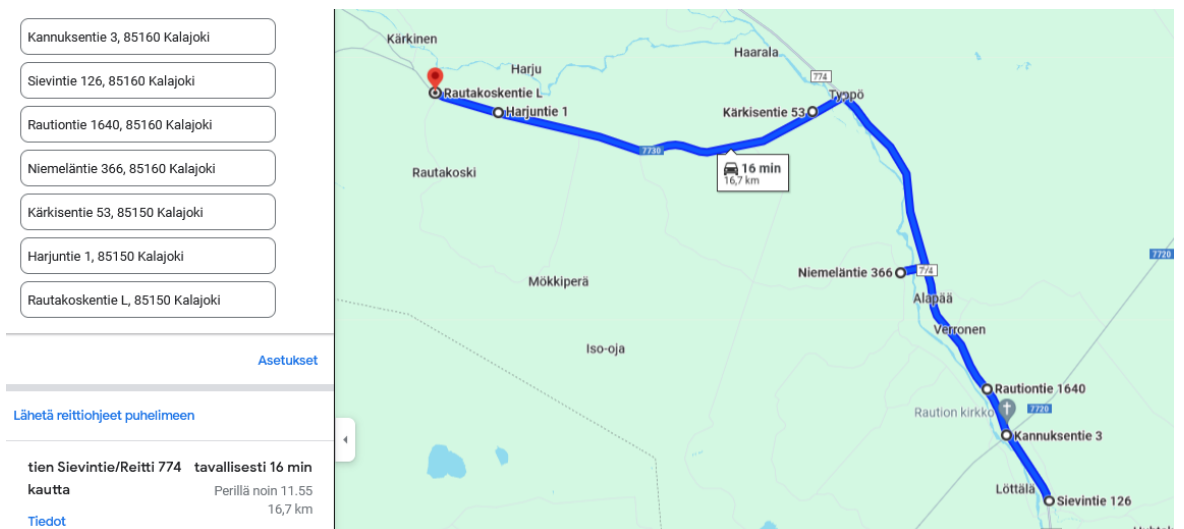
Koululaisia Raution koululta Raution kylälle, sekä Typön ja Kärkisen suuntaan.

Reitin pituus 16 km, ajoaika-arvio 20-25 min. Ajoaikaveloitus lasketaan 25 min. mukaan.

Reitin hinta: xxxx € / ajokerta (alv 0 %). **Reittihinta** lasketaan tarjouksen hintatietojen perusteella toteutuvalle reitille.

Ajoreitti taulukkona ja karttakuvana

Klo	"Pysäkki"-osoite	Vaihto-osoite	Koulu	oppilaita (lkm)
12:10	Raution koulu		Raution koulu	9
	Sievintie 126	Ei	Raution koulu	8
	Rautiontie 1640	Ei	Raution koulu	7
	Niemeläntien / Nivalantien th	Ei	Raution koulu	6
	Niemeläntien / Nivalantien th	Ei	Raution koulu	5
	Kärkisentie 53	Ei	Raution koulu	4
	Kärkisentie 53	Ei	Raution koulu	3
	Harjuntie th	Ei	Raution koulu	2
	Harjuntie th	Ei	Raution koulu	1
12:35	Rautakoskentie th	Ei	Raution koulu	0



1.1.8. Auto 8: Iltapäiväreitti IP8ti2, tiistaisin: klo 13:25 – 14:05
Raumankarin yhtenäiskoulu – Rannanperä – Tomujoki – Puusaari – Kinare – Kaskenmäki

Reitti ajetaan autolla, jossa on kuljettajan lisäksi **vähintään 22** rekisteröityä ja turvavöin varustettua istumapaikkaa. (Reittiä saa ajaa vähintään 12-paikkaisella, jos istumapaikkoja riittää reitin koululaisille. 22-paikkamäärä on *Liikennöitsijää* velvoittava, jos tarve sitä edellyttää.)

Reittikuvaus

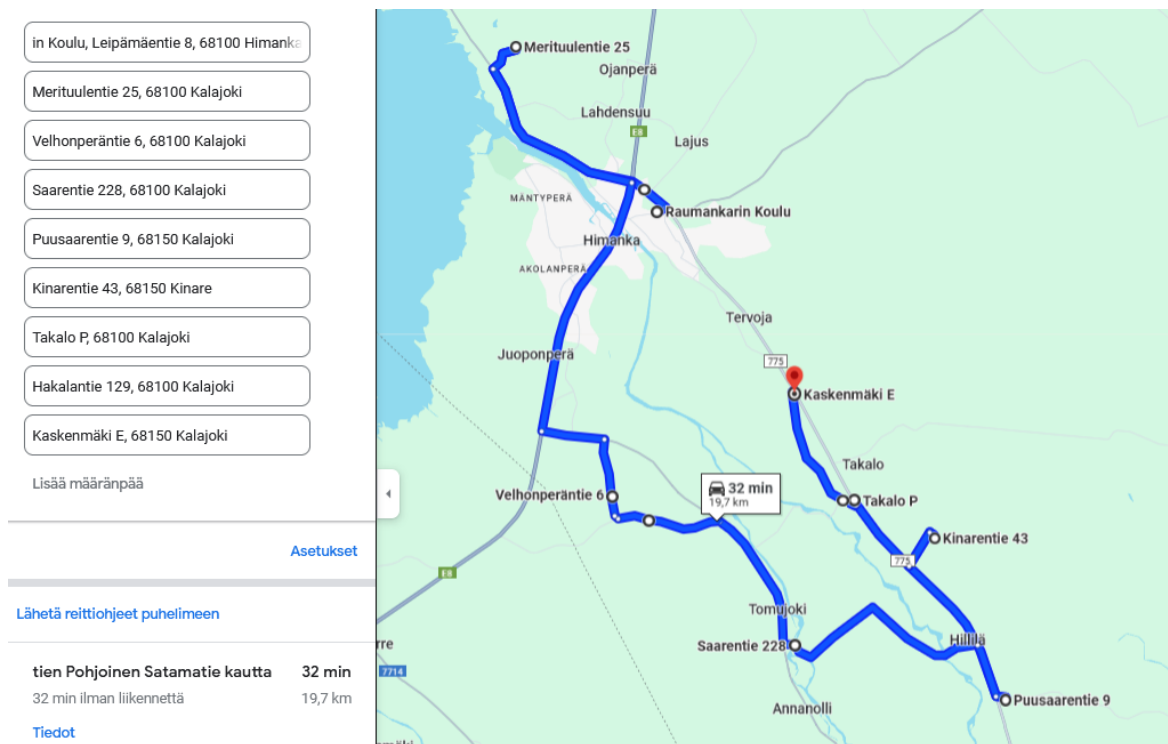
Koululaisia Raumankarin yhtenäiskoululta Rannanperän, Tomujoen, Puusaaren, Kinaren ja Kaskenmäen suuntiin.

Reitin pituus 19 km, ajoaika-arvio 35-40 min. Ajoaikaveloitus lasketaan 40 min. mukaan.

Reitin hinta: xxxx € / ajokerta (alv 0 %). **Reittihinta** lasketaan tarjouksen hintatietojen perusteella toteutuvalle reitille.

Ajoreitti taulukkona ja karttakuvana

Klo	"Pysäkki"-osoite	Vaihto-osoite	Koulu	Oppilaat (lkm)
13:25	Raumankarin yhtenäiskoulu			8
	Merituulentie 25	Ei	Raumankari	7
	Velhonperäntie 6	Ei	Raumankari	6
	Saarentie 229 th	Ei	Raumankari	5
	Saarentie 127	Ei	Raumankari	4
	Puusaarentie 9 th	Ei	Raumankari	3
	Kinarentie 43	Ei	Raumankari	2
	Hakalantien / Alasaarentien th	Ei	Raumankari	1
14:05	Kaskenmäki E	Ei	Raumankari	0



1.1.9. Auto 8: Iltapäiväreitti IP8ti3, tiistaisin: klo 15:15 – 16:00
Raumankarin yhtenäiskoulu – Rannanperä – Pikku-mansikka – Lopotti
– Juoponperä – Tomujoki

Reitti ajetaan autolla, jossa on kuljettajan lisäksi **vähintään 22** rekisteröityä ja turvavöin varustettua istumapaikkaa. (Reittiä saa ajaa vähintään 12-paikkaisella, jos istumapaikkoja riittää reitin koululaisille. 22-paikkamäärä on *Liikennöitsijää* velvoittava, jos tarve sitä edellyttää.)

Reittikuvaus

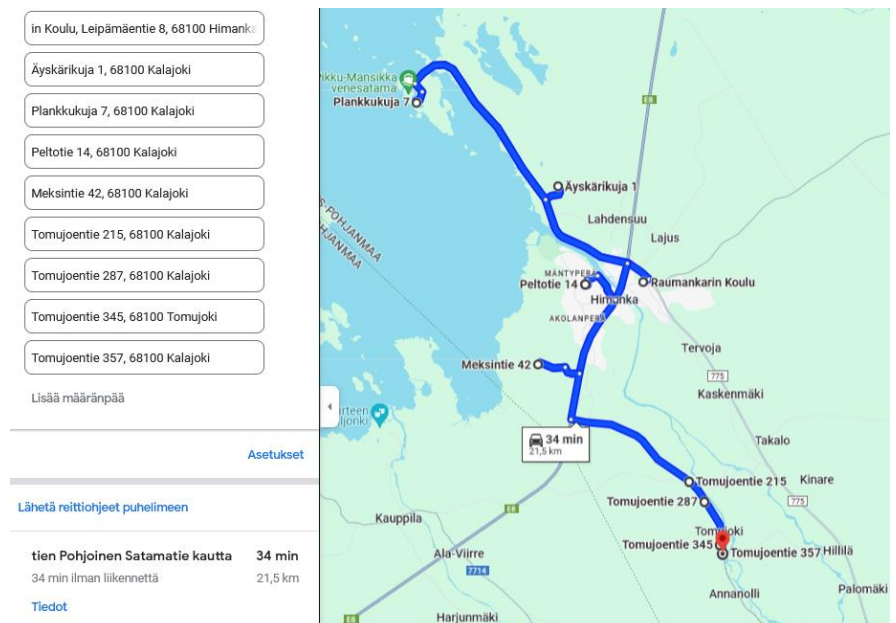
Koululaisia Raumankarin yhtenäiskoululta Rannanperän, Pikku-mansikan, Lopotin, Juoponperän ja Tomujoen suuntiin.

Reitin pituus 21 km, ajoaika-arvio 40-45 min. Ajoaikaveloitus lasketaan 45 min. mukaan.

Reitin hinta: xxxx € / ajokerta (alv 0 %). **Reittihinta** lasketaan tarjouksen hintatietojen perusteella toteutuvalle reitille.

Ajoreitti taulukkona ja karttakuvana

Klo	"Pysäkki"-osoite	Vaihto-osoite	Koulu	Oppilaat (lkm)
15:15	Raumankarin yhtenäiskoulu			12
	Merituulentien / Äyskärikujan th	Ei	Raumankari	11
	Merituulentien / Äyskärikujan th	Ei	Raumankari	10
	Plankkukuja 7	Ei	Raumankari	9
	Plankkukuja 7	Ei	Raumankari	8
	Peltotie 14	Ei	Raumankari	7
	Meksintie 42	Ei	Raumankari	6
	Tomujoentie 215	Ei	Raumankari	5
	Tomujoentie 287	Ei	Raumankari	4
	Tomujoentie 287	Ei	Raumankari	3
	Tomujoentie 345	Ei	Raumankari	2
	Saarentie / Tomujoentien th	Ei	Raumankari	1
16:00	Saarentie / Tomujoentien th	Ei	Raumankari	0



- in Koulu, Leipämäentie 8, 68100 Himanka:
- Äyskärikuja 1, 68100 Kalajoki
- Plankkukuja 7, 68100 Kalajoki
- Peltotie 14, 68100 Kalajoki
- Meksintie 42, 68100 Kalajoki
- Tomujoentie 215, 68100 Kalajoki
- Tomujoentie 287, 68100 Kalajoki
- Tomujoentie 345, 68100 Tomujoki
- Tomujoentie 357, 68100 Kalajoki

Lisää määränpää

Asetukset

Lähetä reittihojeet puhelimeen

tien Pohjoinen Satamatie kautta 34 min
 34 min ilman liikennettä 21,5 km

Tiedot

1.1.10. **Auto 8: Iltapäiväreitti IP8ke1, keskiviikkoisin: klo 12:10 – 12:40** **Raution koulu – Rautio – Alapää – Typpö - Kärkinen**

Reitti ajetaan autolla, jossa on kuljettajan lisäksi **vähintään 22** rekisteröityä ja turvavöin varustettua istumapaikkaa. (Reittiä saa ajaa vähintään 12-paikkaisella, jos istumapaikkoja riittää reitin koululaisille. 22-paikkamäärä on *Liikennöitsijää* velvoittava, jos tarve sitä edellyttää.)

Reittikuvaus

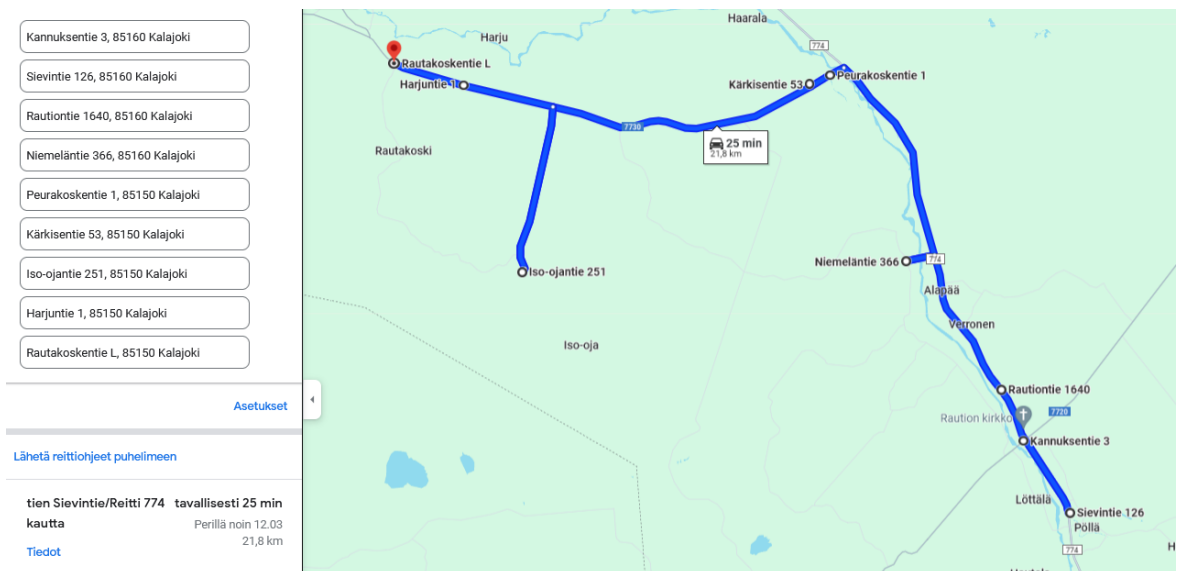
Koululaisia Raution koululta Raution kylälle, sekä Typön ja Kärkisen suuntaan.

Reitin pituus 21 km, ajoaika-arvio 25-30 min. Ajoaikaveloitus lasketaan 30 min. mukaan.

Reitin hinta: xxxx € / ajokerta (alv 0 %). **Reittihinta** lasketaan tarjouksen hintatietojen perusteella toteutuvalle reitille.

Ajoreitti taulukkona ja karttakuvana

Klo	"Pysäkki"-osoite	Vaihto-osoite	Koulu	oppilaita (lkm)
12:10	Raution koulu		Raution koulu	9
	Sievintie 126	Ei	Raution koulu	8
	Rautiontie 1640	Ei	Raution koulu	7
	Niemeläntien / Nivalantien th	Ei	Raution koulu	6
	Peurakoskentien th	Ei	Raution koulu	5
	Kärkisentie 53	Ei	Raution koulu	4
	Iso-ojantie 253	Ei	Raution koulu	3
	Harjuntie th	Ei	Raution koulu	2
	Harjuntie th	Ei	Raution koulu	1
12:40	Rautakoskentie th	Ei	Raution koulu	0



1.1.11. Auto 8: Iltapäiväreitti IP8ke2, keskiviikkoisin: klo 13:25 – 14:25
Raumankarin yhtenäiskoulu – Rannanperä – Pikku-mansikka – Juoponperä – Tomujoki – Puusaari – Kinarentie

Reitti ajetaan autolla, jossa on kuljettajan lisäksi **vähintään 22** rekisteröityä ja turvavöin varustettua istumapaikkaa. (Reittiä saa ajaa vähintään 12-paikkaisella, jos istumapaikkoja riittää reitin koululaisille. 22-paikkamäärä on *Liikennöitsijää* velvoittava, jos tarve sitä edellyttää.)

Reittikuvaus

Koululaisia Raumankarin yhtenäiskoululta Rannanperän, Pikku-mansikan, Juoponperän, Tomujoen, Puusaaren ja Kinaren suuntiin.

Reitin pituus 27 km, ajoaika-arvio 55-60 min. Ajoaikaveloitus lasketaan 60 min. mukaan.

Reitin hinta: xxxx € / ajokerta (alv 0 %). **Reittihinta** lasketaan tarjouksen hintatietojen perusteella toteutuvalle reitille.

Ajoreitti taulukkona ja karttakuvana

Klo	"Pysäkki"-osoite	Vaihto-osoite	Koulu	Oppilaat (lkm)
13:25	Raumankarin yhtenäiskoulu			12
	Merituulentie 25	Ei	Raumankari	11
	Plankkukuja 7	Ei	Raumankari	10
	Peltotie 14	Ei	Raumankari	9
	Meksintie 42	Ei	Raumankari	8
	Velhonperäntie 6	Ei	Raumankari	7
	Saarentie / Tomujoentien th	Ei	Raumankari	6
	Saarentie / Tomujoentien th	Ei	Raumankari	5
	Saarentie 229 th	Ei	Raumankari	4
	Saarentie 127	Ei	Raumankari	3
	Puusaarentie 9 th	Ei	Raumankari	2
	Puusaarentie 50 th	Ei	Raumankari	1
14:25	Kinarentie 43	Ei	Raumankari	0



1.1.12. **Auto 8: Iltapäiväreitti IP8ke3, keskiviikkoisin: klo 15:15 – 15:55** **Raumankarin yhtenäiskoulu – Hillilä – Puusaari – Tomujoki – Rannanperä – Pikku-mansikka**

Reitti ajetaan autolla, jossa on kuljettajan lisäksi **vähintään 22** rekisteröityä ja turvavöin varustettua istumapaikkaa. (Reittiä saa ajaa myös kahdella pienemmällä ajoneuvolla, joissa on yhteensä vähintään 22 istumapaikkaa reitin koululaisille ja 2.-asteen opiskelijoille. Kahdelle autolle jaettaessa *Kuljetuspalvelusta* maksetaan korvaus tämän liitteen mukaiselle yhdelle reitille.)

Reittikuvaus

Koululaisia Raumankarin yhtenäiskoululta Hillilän, Puusaaren, Tomujoen, Rannanperän ja Pikku-mansikan suuntiin.

Reitin pituus 23 km, ajoaika-arvio 35-40 min. Ajoaikaveloitus lasketaan 40 min. mukaan.

Reitin hinta: xxxxx € / ajokerta (alv 0 %). **Reittihinta** lasketaan tarjouksen hintatietojen perusteella toteutuvalle reitille.

Ajoreitti taulukkona ja karttakuvana

Klo	"Pysäkki"-osoite	Vaihto-osoite	Koulu	Oppilaat (Ikkm)
15:15	Raumankarin yhtenäiskoulu			13
	Hillilä P	Ei	Raumankari	12
	Hillilä P	Ei	Raumankari	11
	Hillilä P	Ei	Raumankari	10
	Puusaarentie 50 th	Ei	Raumankari	9
	Puusaarentie 104 th	Ei	Raumankari	8
	Tomujoentie 345	Ei	Raumankari	7
	Tomujoentie 287	Ei	Raumankari	6
	Tomujoentie 287	Ei	Raumankari	5
	Tomujoentie 215	Ei	Raumankari	4
	Merituulentien / Äyskärikujan th	Ei	Raumankari	3
	Merituulentien / Äyskärikujan th	Ei	Raumankari	2
	Plankkukuja 7	Ei	Raumankari	1
15:55	Plankkukuja 7	Ei	Raumankari	0

-
-
-
-
-
-
-
-
-

Lisää määränpää

Asetukset

Lähetä reititiedot puhelimeen

tien Kannustie/Reitti 775 kautta 32 min
 32 min ilman liikennettä 23,5 km

Tiedot



1.1.13. **Auto 8: Iltapäiväreitti IP8to1, torstaisin: klo 12:10 – 12:40** Raution koulu – Rautio – Alapää – Typpö - Kärkinen

Reitti ajetaan autolla, jossa on kuljettajan lisäksi **vähintään 22** rekisteröityä ja turvavöin varustettua istumapaikkaa. (Reittiä saa ajaa vähintään 12-paikkaisella kuljettamalla kaksi Raution kylän oppilasta kotiin ensin, jos se takaa riittävästi istumapaikkoja reitin koululaisille. 22-paikkamäärä on *Liikennöitsijää* velvoittava, jos tarve sitä edellyttää.)

Reittikuvaus

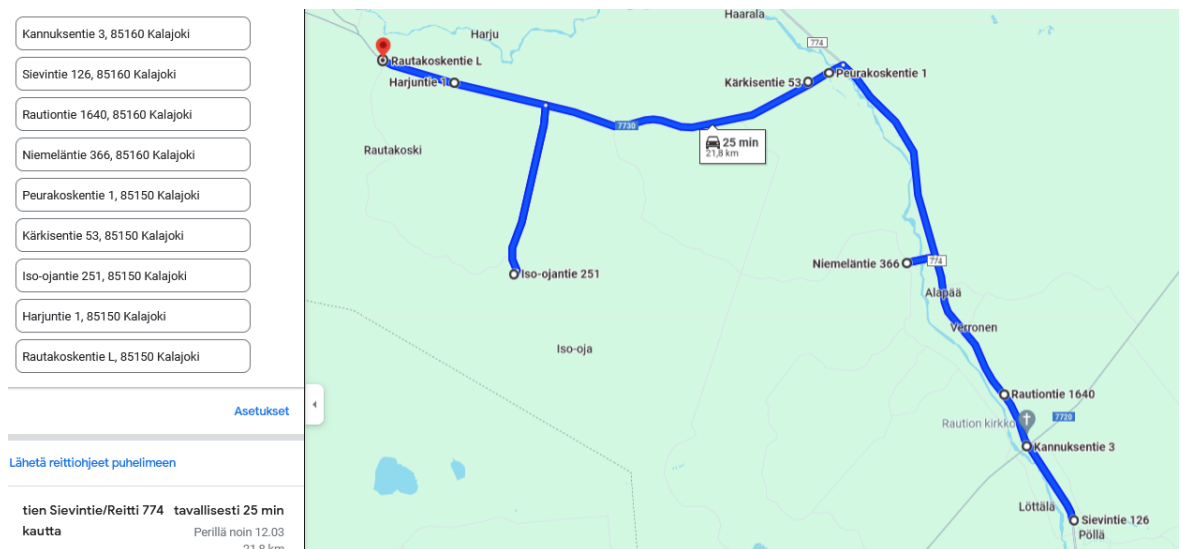
Koululaisia Raution koululta Raution kylälle, sekä Typön ja Kärkisen suuntaan.

Reitin pituus 21 km, ajoaika-arvio 25-30 min. Ajoaikaveloitus lasketaan 30 min. mukaan.

Reitin hinta: **xxxxx** € / ajokerta (alv 0 %). Reittihinta lasketaan tarjouksen hintatietojen perusteella toteutuvalle reitille.

Ajoreitti taulukkona ja karttakuvana

Klo	"Pysäkki"-osoite	Vaihto-osoite	Koulu	oppilaita (lkm)
12:10	Raution koulu		Raution koulu	14
	Sievintie 126	Ei	Raution koulu	13
	Rautiontie 1640	Ei	Raution koulu	12
	Niemeläntien / Nivalantien th	Ei	Raution koulu	11
	Niemeläntien / Nivalantien th	Ei	Raution koulu	10
	Peurakoskientien th	Ei	Raution koulu	9
	Kärkisentie 53	Ei	Raution koulu	8
	Kärkisentie 53	Ei	Raution koulu	7
	Kärkisentie 53	Ei	Raution koulu	6
	Iso-ojantie 251	Ei	Raution koulu	5
	Iso-ojantie 253	Ei	Raution koulu	4
	Harjuntie th	Ei	Raution koulu	3
	Harjuntie th	Ei	Raution koulu	2
	Rautakoskentie th	Ei	Raution koulu	1
12:40	Rautakoskentie th	Ei	Raution koulu	0



1.1.14. **Auto 8: Iltapäiväreitti IP8to2, torstaisin: klo 13:25 – 14:00****Raumankarin yhtenäiskoulu – Rannanperä – Pikku-mansikka – Lopotti – Juonperä – Tomujoki – Puusaari – Kinarentie**

Reitti ajetaan autolla, jossa on kuljettajan lisäksi **vähintään 22** rekisteröityä ja turvavöin varustettua istumapaikkaa. (Reittiä saa ajaa vähintään 12-paikkaisella, jos istumapaikkoja riittää reitin koululaisille. 22-paikkamäärä on *Liikennöitsijää* velvoittava, jos tarve sitä edellyttää.)

Reittikuvaus

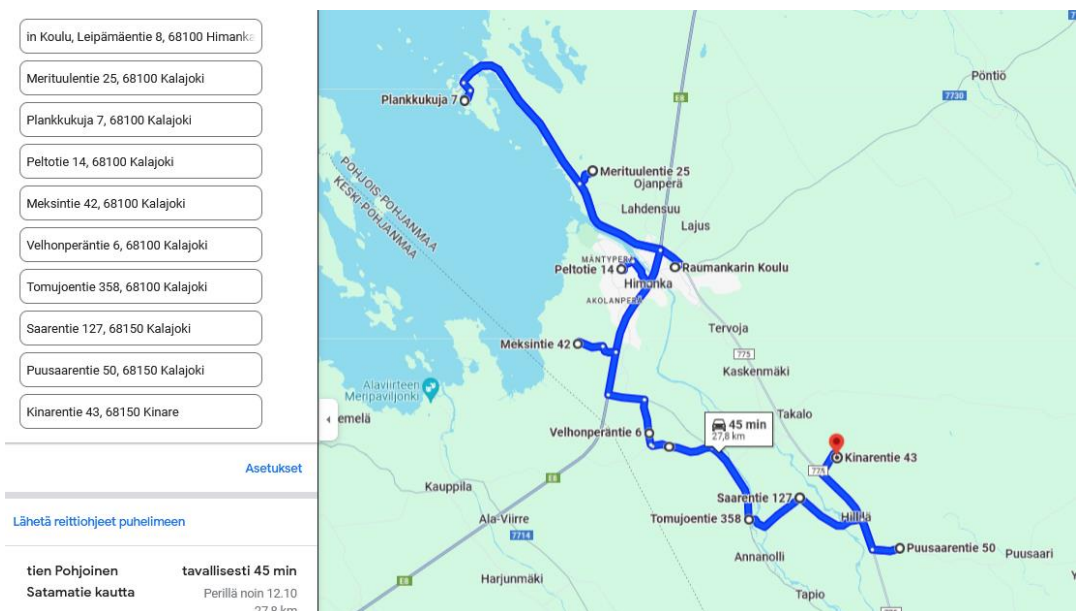
Koululaisia Raumankarin yhtenäiskoululta Takalon, Tomujoen ja Lopottin suuntaan.

Reitin pituus 27 km, ajoaika-arvio 55-60 min. Ajoaikaveloitus lasketaan 60 min. mukaan.

Reitin hinta: xxxxx € / ajokerta (alv 0 %). **Reittihinta** lasketaan tarjouksen hintatietojen perusteella toteutuvalle reitille.

Ajoreitti taulukkona ja karttakuvana

Klo	"Pysäkki"-osoite	Vaihto-osoite	Koulu	Oppilaat (Ikm)
13:25	Raumankarin yhtenäiskoulu			12
	Merituulentie 25	Ei	Raumankari	11
	Plankkukuja 7	Ei	Raumankari	10
	Peltotie 14	Ei	Raumankari	9
	Meksintie 42	Ei	Raumankari	8
	Velhonperäntie 6	Ei	Raumankari	7
	Saarentie / Tomujoentien th	Ei	Raumankari	6
	Saarentie / Tomujoentien th	Ei	Raumankari	5
	Saarentie 229 th	Ei	Raumankari	4
	Saarentie 127	Ei	Raumankari	3
	Puusaarentie 9 th	Ei	Raumankari	2
	Puusaarentie 50 th	Ei	Raumankari	1
14:25	Kinarentie 43	Ei	Raumankari	0



1.1.15. Auto 8: Iltapäiväreitti IP8to3, torstaisin: klo 15:15 – 15:55
Raumankarin yhtenäiskoulu – Hillilä – Puusaari – Tomujoki – Rannanperä – Pikku-mansikka

Reitti ajetaan autolla, jossa on kuljettajan lisäksi **vähintään 22** rekisteröityä ja turvavöin varustettua istumapaikkaa. (Reittiä saa ajaa myös kahdella pienemmällä ajoneuvolla, joissa on yhteensä vähintään 22 istumapaikkaa reitin koululaisille ja 2.-asteen opiskelijoille. Kahdelle autolle jaettaessa *Kuljetuspalvelusta* maksetaan korvaus tämän liitteen mukaiselle yhdelle reitille.)

Reittikuvaus

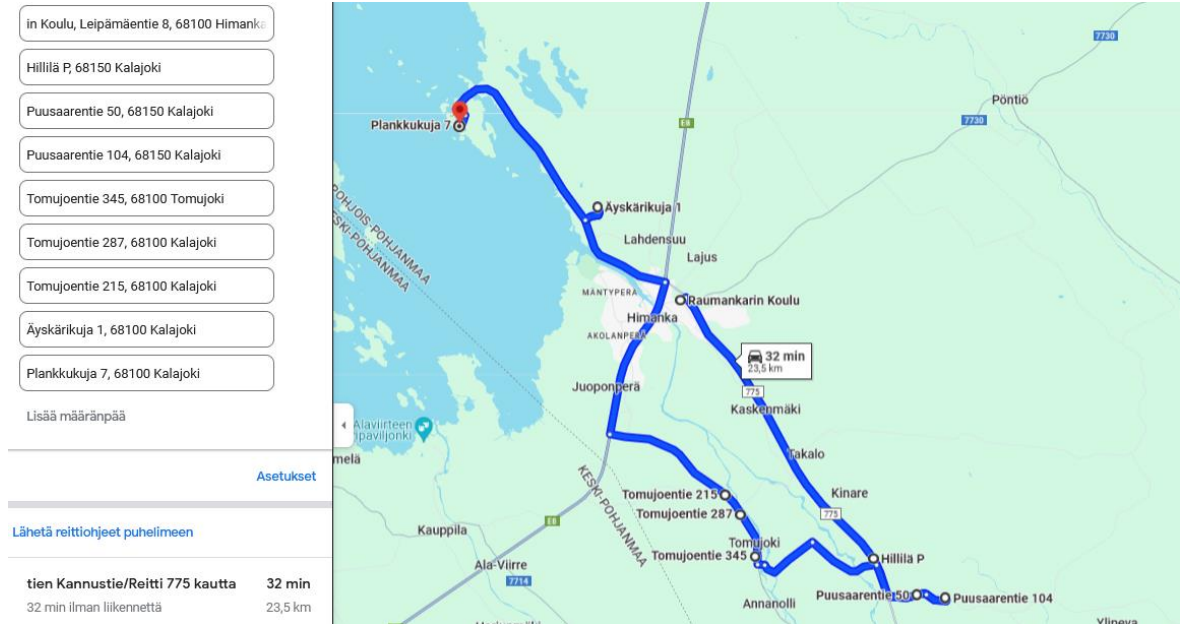
Koululaisia Raumankarin yhtenäiskoululta Hillilän, Puusaaren, Tomujoen, Rannanperän ja Pikku-mansikan suuntiin.

Reitin pituus 23 km, ajoaika-arvio 35-40 min. Ajoaikaveloitus lasketaan 40 min. mukaan.

Reitin hinta: xxxx € / ajokerta (alv 0 %). **Reittihinta** lasketaan tarjouksen hintatietojen perusteella toteutuvalle reitille.

Ajoreitti taulukkona ja karttakuvana

Klo	"Pysäkki"-osoite	Vaihto-osoite	Koulu	Oppilaat (Ikm)
15:15	Raumankarin yhtenäiskoulu			13
	Hillilä P	Ei	Raumankari	12
	Hillilä P	Ei	Raumankari	11
	Hillilä P	Ei	Raumankari	10
	Puusaarentie 50 th	Ei	Raumankari	9
	Puusaarentie 104 th	Ei	Raumankari	8
	Tomujoentie 345	Ei	Raumankari	7
	Tomujoentie 287	Ei	Raumankari	6
	Tomujoentie 287	Ei	Raumankari	5
	Tomujoentie 215	Ei	Raumankari	4
	Merituulentien / Äyskärikujan th	Ei	Raumankari	3
	Merituulentien / Äyskärikujan th	Ei	Raumankari	2
	Plankkukuja 7	Ei	Raumankari	1
15:55	Plankkukuja 7	Ei	Raumankari	0



1.1.16. **Auto 8: Itäpäiväreitti IP8pe1, perjantaisin:** klo 12:10 – 12:40 **Raution koulu – Rautio – Alapää – Typpö - Kärkinen**

Reitti ajetaan autolla, jossa on kuljettajan lisäksi **vähintään 22** rekisteröityä ja turvavöin varustettua istumapaikkaa. (Reittiä saa ajaa vähintään 12-paikkaisella, jos istumapaikkoja riittää reitin koululaisille. 22-paikkamäärä on *Liikennöitsijää* velvoittava, jos tarve sitä edellyttää.)

Reittikuvaus

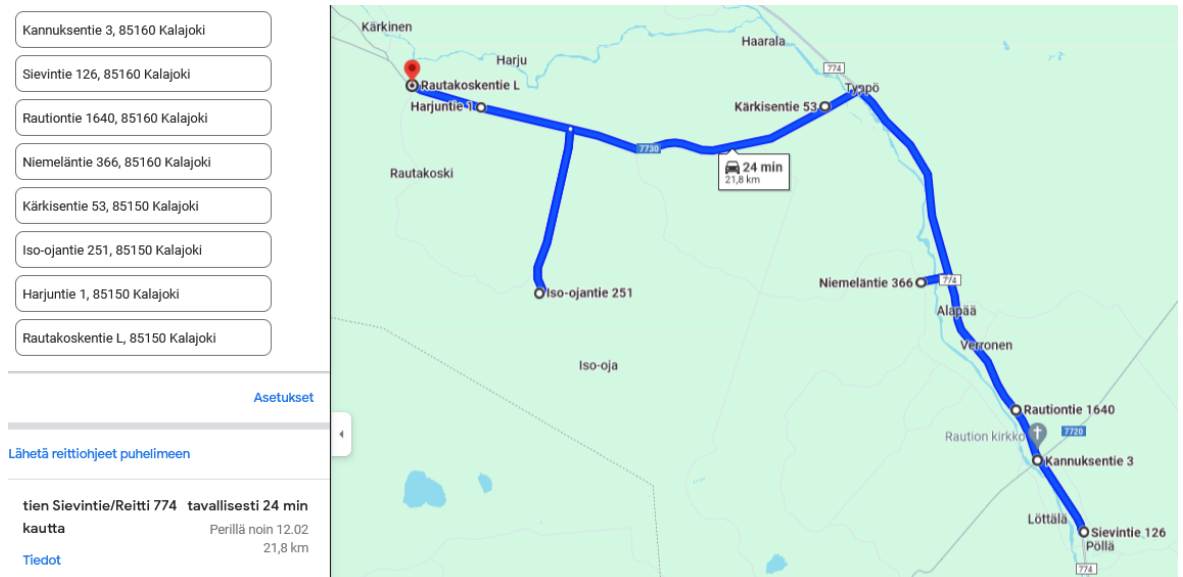
Koululaisia Raution koululta Raution kylälle, sekä Typön ja Kärkisen suuntaan.

Reitin pituus 21 km, ajoaika-arvio 25-30 min. Ajoaikaveloitus lasketaan 30 min. mukaan.

Reitin hinta: xxxx € / ajokerta (alv 0 %). **Reittihinta lasketaan tarjouksen hintatietojen perusteella toteutuvalle reitille.**

Ajoreitti taulukkona ja karttakuvana

Klo	"Pysäkki"-osoite	Vaihto-osoite	Koulu	oppilaita (lkm)
12:10	Raution koulu		Raution koulu	11
	Sievintie 126	Ei	Raution koulu	10
	Rautiontie 1640	Ei	Raution koulu	9
	Niemeläntien / Nivalantien th	Ei	Raution koulu	8
	Niemeläntien / Nivalantien th	Ei	Raution koulu	7
	Kärkisentie 53	Ei	Raution koulu	6
	Kärkisentie 53	Ei	Raution koulu	5
	Kärkisentie 53	Ei	Raution koulu	4
	Iso-ojantie 251	Ei	Raution koulu	3
	Harjuntie th	Ei	Raution koulu	2
	Harjuntie th	Ei	Raution koulu	1
12:40	Rautakoskentie th	Ei	Raution koulu	0



1.1.17. **Auto 8: Itäpäiväreitti IP8pe2, perjantaisin: klo 13:25 – 14:10** **Raumankarin yhtenäiskoulu – Rannanperä – Takalo – Kinare – Hillilä – Puusaari – Tomujoki**

Reitti ajetaan autolla, jossa on kuljettajan lisäksi **vähintään 22** rekisteröityä ja turvavöin varustettua istumapaikkaa. (Reittiä saa ajaa myös kahdella pienemmällä ajoneuvolla, joissa on yhteensä vähintään 22 istumapaikkaa reitin koululaisille ja 2.-asteen opiskelijoille. Kahdelle autolle jaettaessa *Kuljetuspalvelusta* maksetaan korvaus tämän liitteen mukaiselle yhdelle reitille.)

Reittikuvaus

Koululaisia Raumankarin yhtenäiskoululta Rannanperän, Takalon, Kinaren, Hillilän, Puusaaren ja Tomujoen suuntiin.

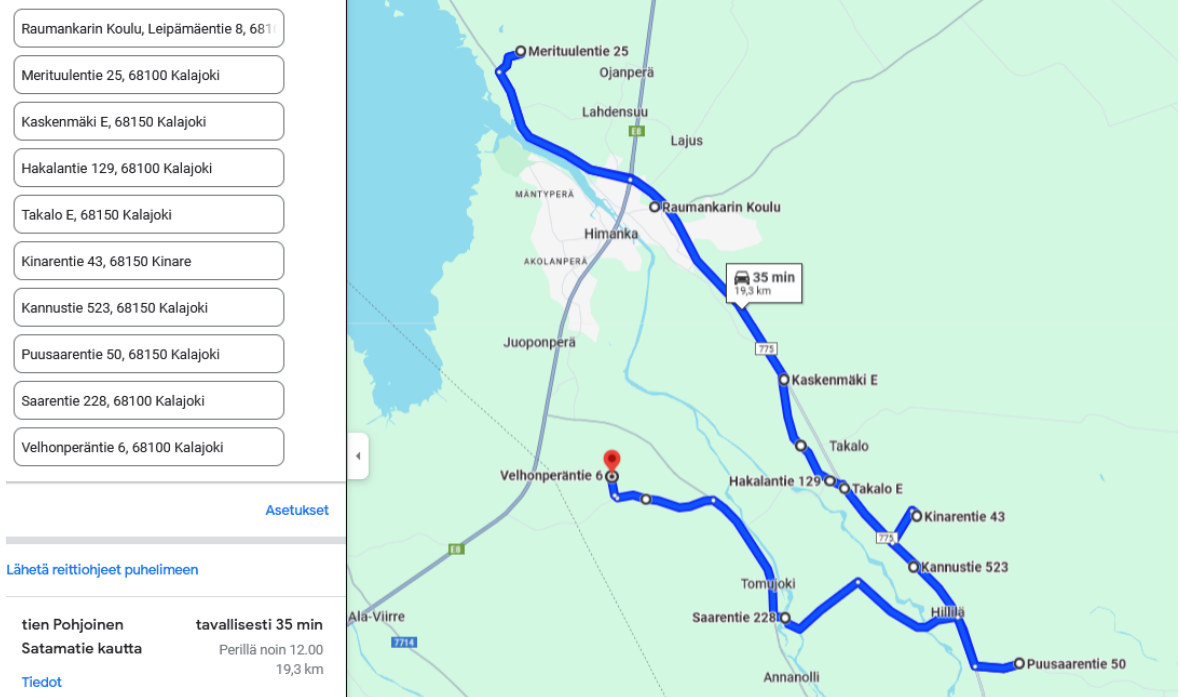
Reitin pituus 19 km, ajoaika-arvio 40-45 min. Ajoaikaveloitus lasketaan 45 min. mukaan.

Reitin hinta: xxxxx € / ajokerta (alv 0 %). **Reittihinta** lasketaan tarjouksen hintatietojen perusteella toteutuvalle reitille.

Ajoreitti taulukkona ja karttakuvana

Klo	"Pysäkki"-osoite	Vaihto-osoite	Koulu	Oppilaat (lkm)
13:25	Raumankarin yhtenäiskoulu			13
	Merituulentie 25	Ei	Raumankari	12
	Kaskenmäki E	Ei	Raumankari	11
	Hakalantien / Alasaarentien th	Ei	Raumankari	10
	Takalo E (tarvittaessa Takalontieellä kä	Ei	Raumankari	9
	Kinarentie 43	Ei	Raumankari	8
	Kannustie 523	Ei	Raumankari	7
	Kannustie 523	Ei	Raumankari	6
	Hillilä E	Ei	Raumankari	5
	Puusaarentie 9 th	Ei	Raumankari	4
	Puusaarentie 50 th	Ei	Raumankari	3

Klo	"Pysäkki"-osoite	Vaihto-osoite	Koulu	Oppilaat (lkm)
	Saarentie 127	Ei	Raumankari	2
	Saarentie 229 th	Ei	Raumankari	1
14:10	Velhonperäntie 6	Ei	Raumankari	0



1.1.18. Auto 8: Iltapäiväreitti IP8pe3, perjantaisin: klo 15:15 – 16:00
Raumankarin yhtenäiskoulu – Rannanperä – Pikku-mansikka – Lopotti
– Juonponperä – Tomujoki

Reitti ajetaan autolla, jossa on kuljettajan lisäksi **vähintään 22** rekisteröityä ja turvavöin varustettua istumapaikkaa. (Reittiä saa ajaa vähintään 12-paikkaisella, jos istumapaikkoja riittää reitin koululaisille. 22-paikkamäärä on *Liikennöitsijää* velvoittava, jos tarve sitä edellyttää.)

Reittikuvaus

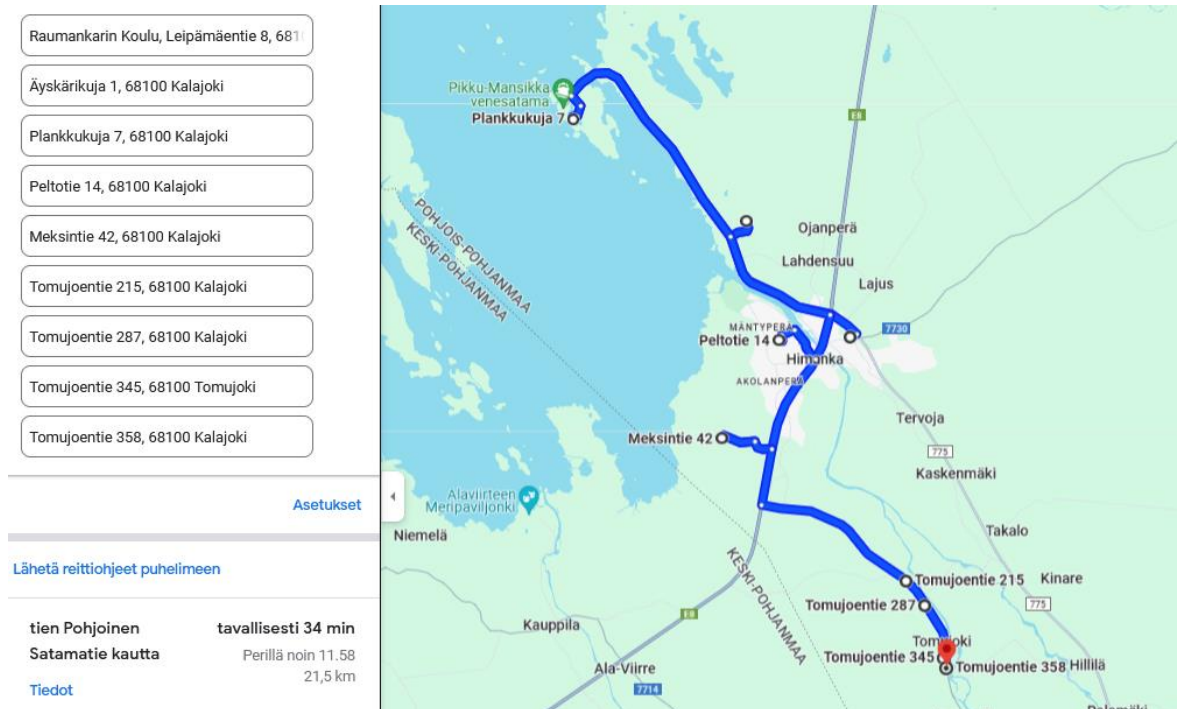
Koululaisia Raumankarin yhtenäiskoululta Rannanperän, Pikku-mansikan, Lopotin, Juonponperän ja Tomujoen suuntiin.

Reitin pituus 21 km, ajoaika-arvio 40-45 min. Ajoaikaveloitus lasketaan 45 min. mukaan.

Reitin hinta: xxxx € / ajokerta (alv 0 %). Reittihinta lasketaan tarjouksen hintatietojen perusteella toteutuvalle reitille.

Ajoreitti taulukkona ja karttakuvana

Klo	"Pysäkki"-osoite	Vaihto-osoite	Koulu	Oppilaat (lkm)
15:15	Raumankarin yhtenäiskoulu			12
	Merituulentien / Äyskärikujan th	Ei	Raumankari	11
	Merituulentien / Äyskärikujan th	Ei	Raumankari	10
	Plankkukuja 7	Ei	Raumankari	9
	Plankkukuja 7	Ei	Raumankari	8
	Peltotie 14	Ei	Raumankari	7
	Meksintie 42	Ei	Raumankari	6
	Tomujoentie 215	Ei	Raumankari	5
	Tomujoentie 287	Ei	Raumankari	4
	Tomujoentie 287	Ei	Raumankari	3
	Tomujoentie 345	Ei	Raumankari	2
	Saarentie / Tomujoentien th	Ei	Raumankari	1
16:00	Saarentie / Tomujoentien th	Ei	Raumankari	0



1.2. Auton 8 yksilönti ja yksikköhinnat (alv 0 %)

Liikennöitsijän sopimusauto:

- Auto rek.nro xxxxxx (Auton vaihtamisen ehdot Sopimuksen pääasiakirjan 6.7.1. kohdan mukaisesti.)
- Autossa on kuljettajan lisäksi vähintään xx (min. 22) turvavöin varustettua istumapaikkaa. Sopimusvaiheessa kirjataan tähän, jos kuljetuksia hoidetaan useammalla autolla.
- Auto soveltuu tämän reittiliitteen reiteille. Sen päästöluokka on EURO ?? (Merkittään tarjouksessa ilmoitettu: EURO V / EURO VI)
- Kulloinkin voimassa oleva reittihinta muodostetaan Sopimuksen 9.3.1. ja 9.3.2. kohdan ehtojen mukaisesti ja kirjataan tämän liitteen korvaavaan uuteen reitti- ja hintaliitteeseen.

- e) Auton kilometriperusteinen hinta on **xxxx** €/km (alv 0 %). Hintaa sovelletaan reittimuutoksissa kilometrien muuttuessa.
- f) Auton aikaperusteinen hinta (alv 0 %) on **xxxxxxx** €/h, jota sovelletaan, jos päivän reittien yhteenlaskettu ajoaika pitenee tarjouspyynnössä ilmoitetusta. Jos yksittäisen reitin ajoaika lyhenee, ajoaikaveloitusta ei alenneta.

Edellä **turkoosilla** merkityt autotiedot ja yksikköhintojen paikat täytetään allekirjoitettavaan *Sopimuksen* reitti- ja hintaliitteeseen kohdassa 9.3.2. kirjatun indeksitarkastuksen mukaisina.

Päivähinnat:

- Maanantain päivähinta on **xxxxxxx** €/maanantai (alv 0%)
- Tiistain päivähinta on **xxxxxxx** €/tiistai (alv 0%)
- Keskiviikon päivähinta on **xxxxxxx** €/keskiviikko (alv 0%)
- Torstain päivähinta on **xxxxxxx** €/torstai (alv 0%)
- Perjantain päivähinta on **xxxxxxx** €/perjantai (alv 0%)

Edellä **turkoosilla** merkityt päivähintojen paikat täytetään allekirjoitettavaan *Sopimuksen* reitti- ja hintaliitteeseen kohdassa 9.3.2. kirjatun indeksitarkastuksen mukaisina.

II. LASKUTUS

Laskutus tapahtuu toteutuvien koulupäivien / toteutuvien kuljetusten mukaisesti *Sopimuksen* pääasiakirjan 11.2. kohdan ehtojen mukaisesti.

III. HINTOJEN VOIMASSAOLO

Tämän hintaliitteen mukaiset hinnat ovat voimassa **7.8.2024** alkaen.

Tämä on *Sopimuksen* ensimmäinen hintaliite.

Liite kumoaa aiemman hintaliitteen (päivätty ____ . ____ .20 ____) ehdot.

IV. LIITTEEN PÄIVÄYS JA ALLEKIRJOITUKSET

Tätä liitettä on allekirjoitettu kaksi saman sisältöistä kappaletta. Molemmilla *Osapuolilla* on oma kappaleensa.

Osapuolet ovat vahvistaneet liitteen ehdot allekirjoittamalla tämän liitteen.